NRP L11a Hoge Kempen

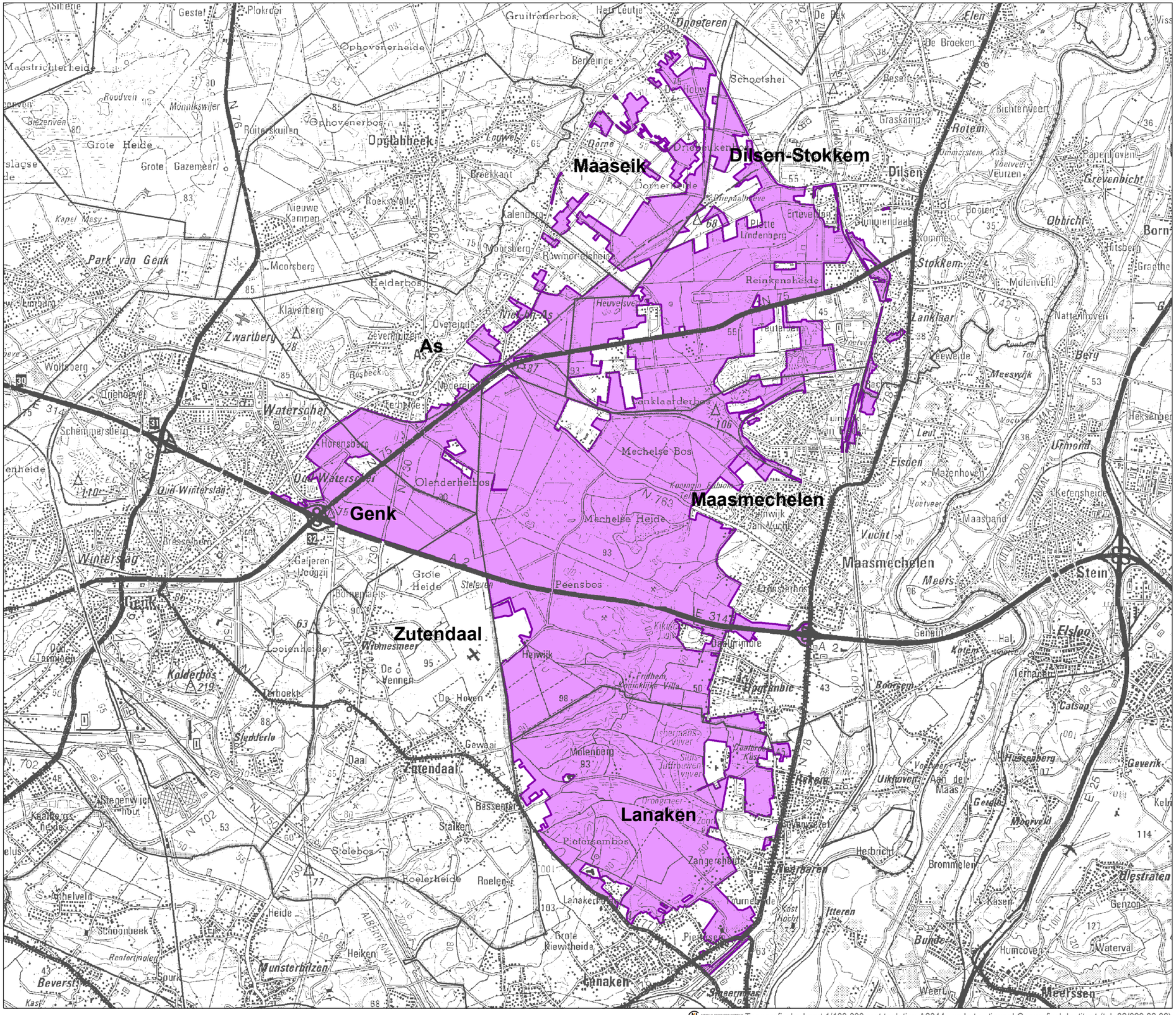

NRP NATUURRICHTPLANNEN

Situering natuurrichtplan

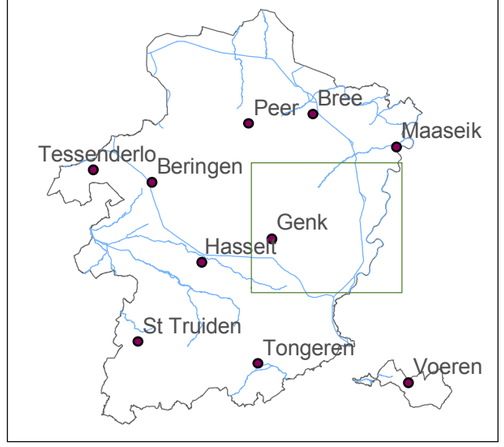

Legende

Gebieden waar het natuurrichtplan van toepassing is

N

kilometer

0 1 2 3

Opmaak: MVG, afdeling natuur (05/04/2006)

Kaart A.1.1.
Situering van het natuurrichtplan

Bron: Ministerie van de Vlaamse Gemeenschap

Topografische kaart 1/100.000 met toelating A2044 van het nationaal Geografisch Instituut (tel. 02/629.82.82)

NRP L11a Hoge Kempen

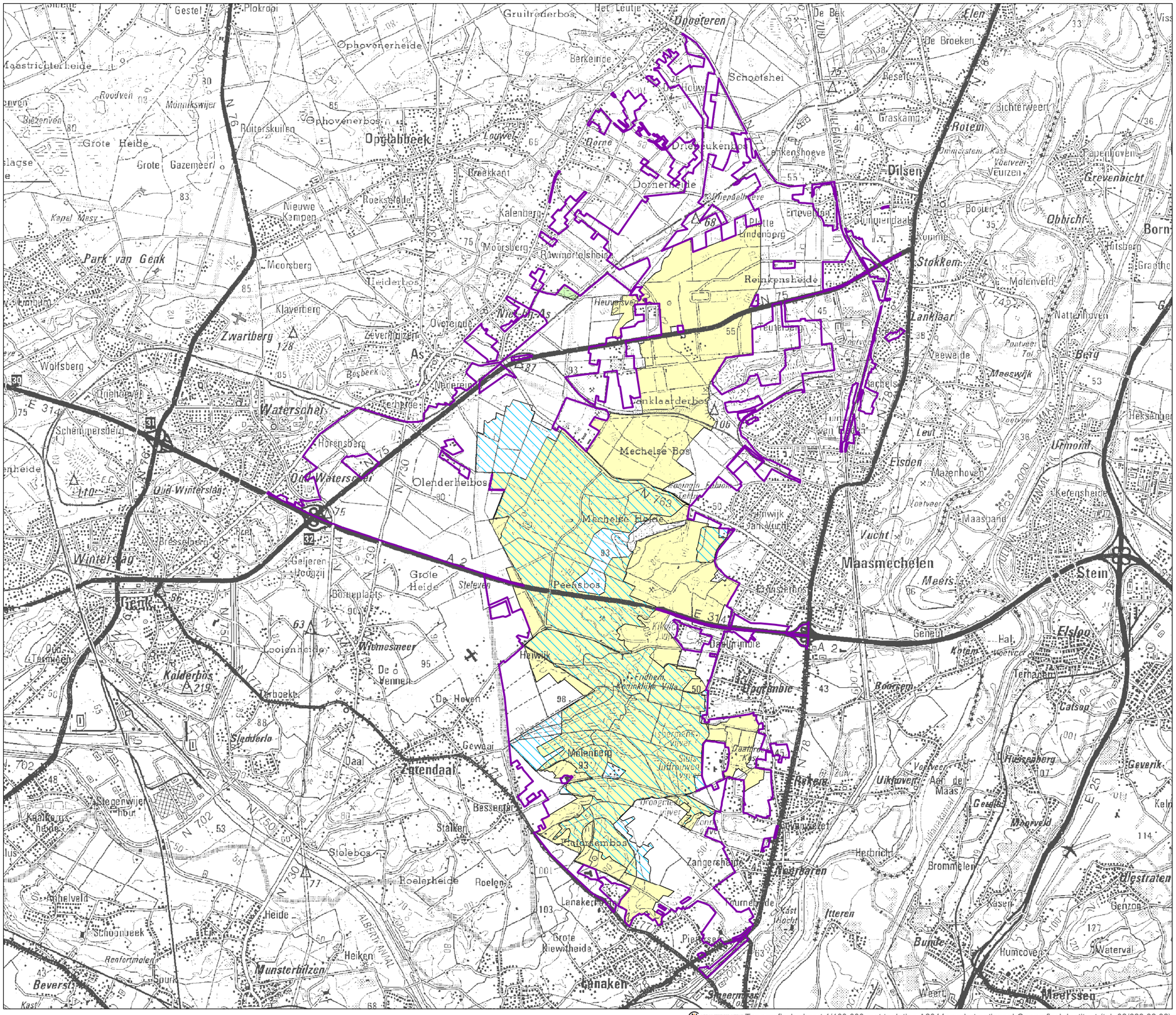

Topografische kaart 1/100.000 met toelating A2044 van het nationaal Geografisch Instituut (tel. 02/629.82.82)

NRP NATUURRICHTPLANNEN

Situering natuurrichtplan

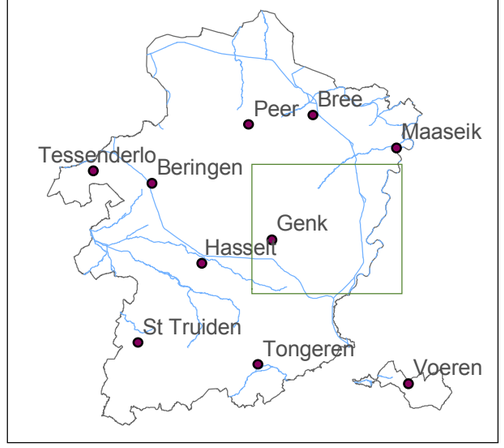

Legende

Speciale beschermingszone in het kader van de vogelrichtlijn: Mechelse Heide en Vallei van de Ziepbeek 2.7

Speciale beschermingszone in het kader van de habitatrichtlijn: Mechelse Heide en vallei van de Ziepbeek, BE2200035

Speciale beschermingszone in het kader van de habitatrichtlijn: Bosbeekvallei en aangrenzende bos-en heidegebieden te As-Opglabbeek-Maaseik, BE2200043

Gebieden waar het natuurrichtplan van toepassing is

N

kilometer

0 1 2 3

Opmaak: MVG, afdeling natuur (05/04/2006)

Kaart A.2.1.1.
Internationaal beschermde gebieden:
Habitatrichtlijngebieden
Vogelrichtlijngebieden

Bron: Ministerie van de Vlaamse Gemeenschap

NRP L11a Hoge Kempen

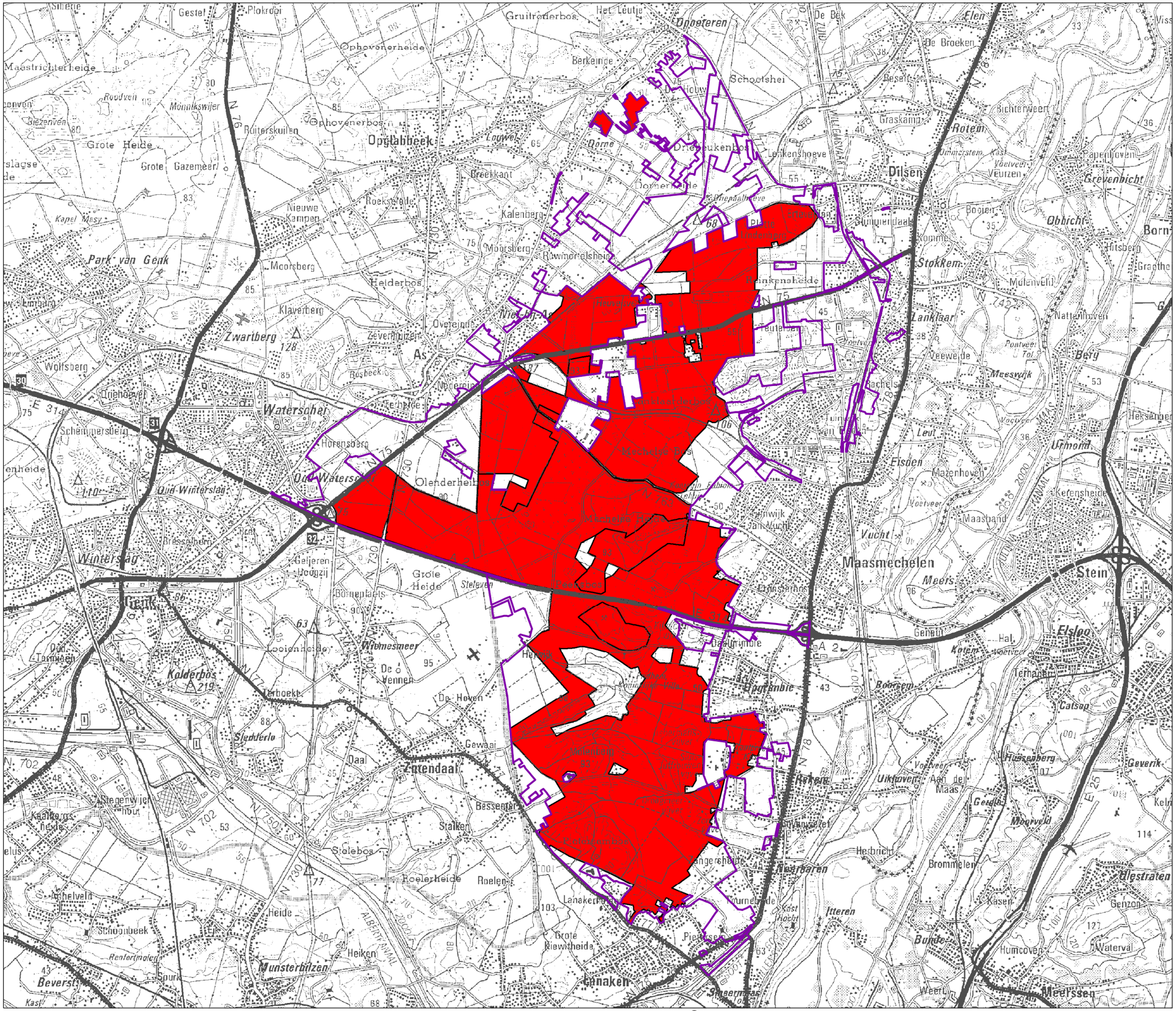
Opglabbeek
Dilsen
Stokkem
Maasmechelen
Stein
Genk
Zutendaal
Kaiserbos
Park van Genk
Zwartberg
Watersnel
Winterslag
Wijnmesmeer
Munsterbilzen
Genaken
Rekem
Elsloo
Meeuwen
Meeslssen
Itteren
Lanklaar
Meeswijk
Urmond
Grevenbicht
Obbicht
Born
Bery
Eisden
Vucht
Meers
Geverik
Elestraten
Hoeselberg
Uikhoven
Aan de Maas
Moorveld
Bunde
Kotem
Boorsem
Catsop
Terhagen
Hal
Geneik
Gruitroderbos
Ophovenerheide
Ophovenerbos
Grote Heide
Grote Gazemeer
Nieuwe Kampen
Moorsberg
Helderbos
Klaverberg
Zevenhuizen
Overeijnde
Bosbeek
Wolfsberg
Driehoevel
Schemmersberg
Horensberg
Olenderheide
Quid-Winterslag
Grote Heide
Stelleven
Looienheide
De Hoven
Gewaar
Daal
Bessenter
Stalken
Stalebos
Roelerheide
Roelen
Heide
Heiken
Schoonbeek
Renfortmolen
Spurk
Beverst
Grote Riewitheide
Lanakerheide
Pietersem
Smeermaas
Hoeverbaren
Hebrich
Brommelen
Kasen
Humcoven
Waterval
Genzon
Weert
Meeslssen
Tongeren
Voeren
Maastrichterheide
Gestel
Plokroei
Berkeinde
Schootshei
Opoeteren
De Broeken
Graskamp
Bichterweert
Papenhoven
Lenkenshoeve
Dorpermolen
Kalenberg
Rijwinrelsheide
Stuimpendaal
Mulenveld
Nattenhoven
Veeweide
Pontweer
Mazenhoven
Maasband
Kefensheide
Vucht
Geneik
Terhagen
Hoeverbaren
Hebrich
Brommelen
Kasen
Itteren
Bunde
Humcoven
Waterval
Genzon
Elestraten
Meeslssen
Weert
Geverik
Kelm
Hoeselberg
Uikhoven
Aan de Maas
Moorveld
Catsop
Terhagen
Hal
Kotem
Boorsem
Elsloo
Stein
Maasmechelen
Meers
Vucht
Eisden
Urmond
Lanklaar
Meeswijk
Rotem
Dilsen
Grevenbicht
Obbicht
Born
Bery
Stokkem
Rekem
Elen
De Broeken
Beselt
Schootshei
Berkeinde
Gruitroderbos
Het Leutje
Opoeteren
De Bek
Ophovenerheide
Ophovenerbos
Ruiterskuilen
Opglabbeek
Grote Heide
Grote Gazemeer
Nieuwe Kampen
Moorsberg
Helderbos
Klaverberg
Zevenhuizen
Overeijnde
Bosbeek
Wolfsberg
Driehoevel
Schemmersberg
Horensberg
Olenderheide
Quid-Winterslag
Grote Heide
Stelleven
Looienheide
De Hoven
Gewaar
Daal
Bessenter
Stalken
Stalebos
Roelerheide
Roelen
Heide
Heiken
Schoonbeek
Renfortmolen
Spurk
Beverst
Grote Riewitheide
Lanakerheide
Pietersem
Smeermaas
Hoeverbaren
Hebrich
Brommelen
Kasen
Itteren
Bunde

NRP L11a Hoge Kempen

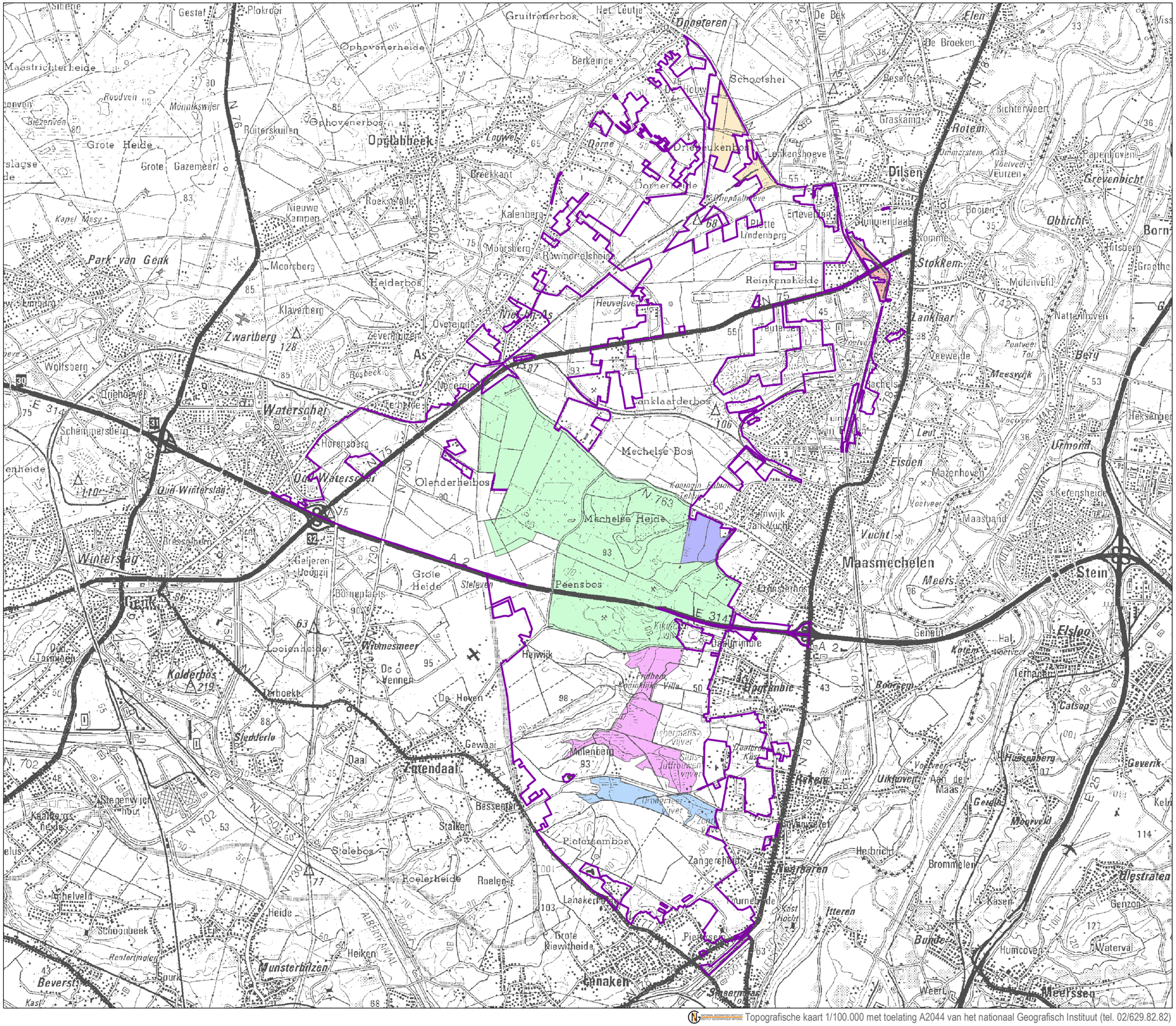

NRP NATUURRICHTPLANNEN

Situering natuurrichtplan

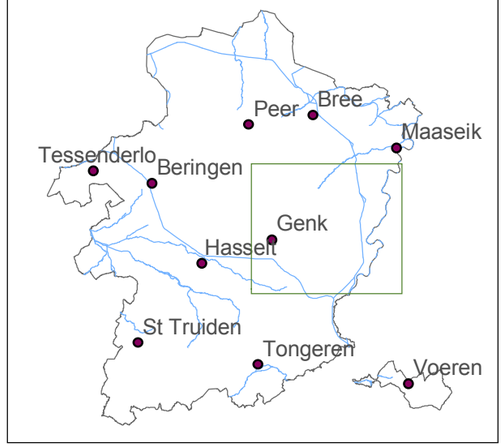

Legende

Gebieden waar het natuurrichtplan van toepassing is

Vlaamse reservaten

- De Mechelse Heide
- De Neerharerheide
- Vallei van de Zijpbeek
- Ven onder de Berg

Erkende reservaten

- Oud Kanaal
- Schotshei

N

kilometer 0 1 2 3

Opmaak: MVG, afdeling natuur (05/04/2006)

Kaart A.2.3.
Reservaten

Bron: Ministerie van de Vlaamse Gemeenschap

Topografische kaart 1/100.000 met toelating A2044 van het nationaal Geografisch Instituut (tel. 02/629.82.82)

NRP L11a Hoge Kempen

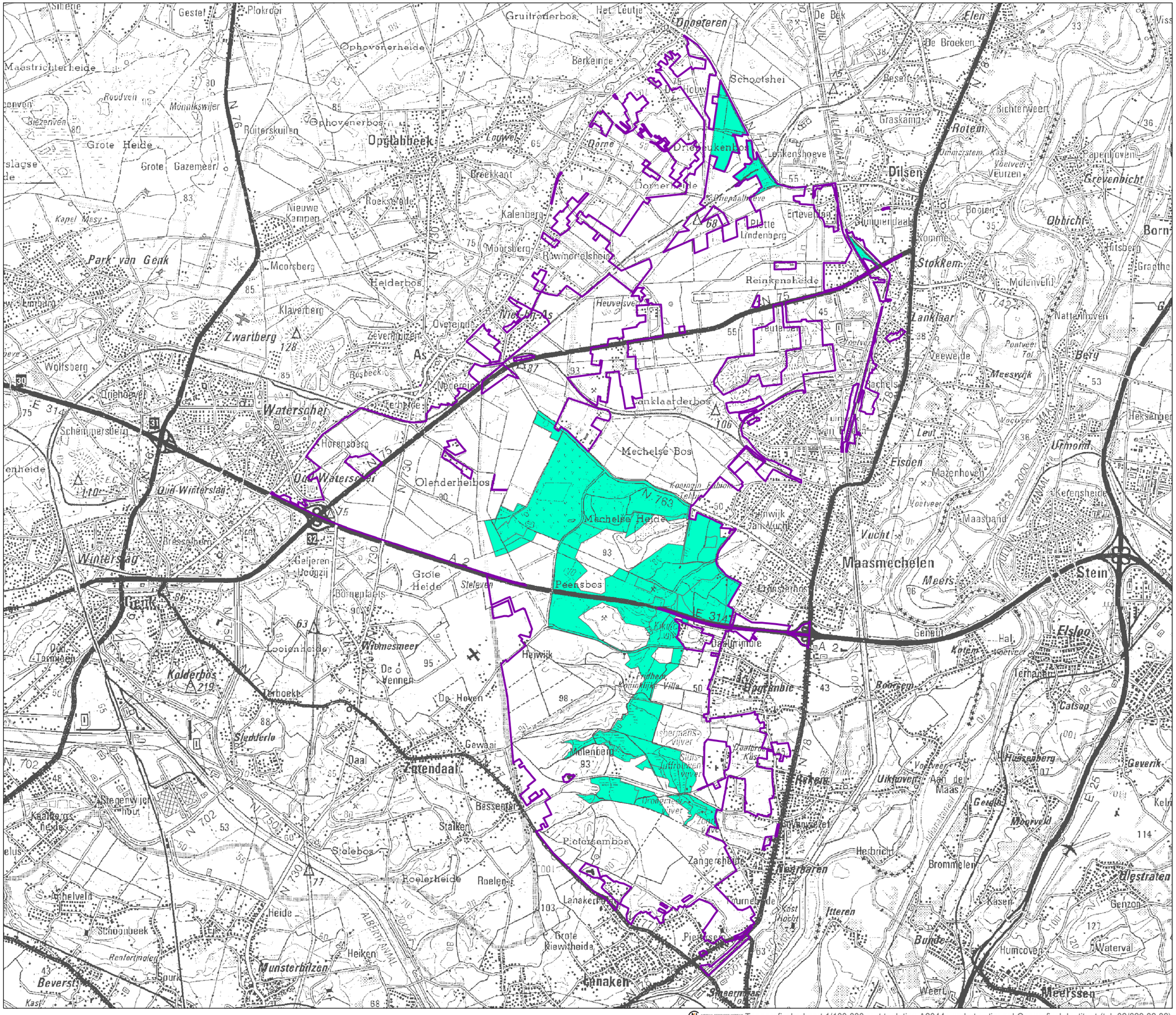
Maastrichterheide
Opglabbeek
Grote Heide
Grote Gazemeer
Park van Genk
Zwartberg
Wolfsberg
Waterschei
Oud Winterslag
Winterslag
Genk
Kolderbos
Zutendaal
Munsterbilzen
Beverst
Genaken
Peensbos
Mechelse Heide
Mechelse Bos
Olenderheibos
Maasmechelen
Dilsen
Stokkem
Lanklaar
Rotem
Stein
Elsloo
Meeuwen
Meeswijk
Urmond
Eisden
Lanklaarderbos
Reinkenaheide
Heuvelsveld
Moersberg
Kalenberg
Klaverberg
Helderbos
Ophovenerheide
Ophovenerbos
Berkeinde
Gruitroderbos
Schoolshei
Dorpenpolle
Drieeuikenbos
Lenkenshoeve
Lindenberg
Rijwinrelsheide
Nieuwe Kampen
Roeksteede
Breekkant
Overeijnde
Zeverhuizen
Bosbeek
Horensberg
Schemmersberg
Triehoevel
Kerkhoe
Wijnmeersheide
Looienheide
De Hoven
De Vennen
Hejwijk
Molenberg
Gewaal
Daal
Bessenter
Stalken
Stelebos
Roelerheide
Roelen
Lanakerbos
Grote Riewtheide
Heiken
Heide
Schoonbeek
Renfortmolen
Spurk
Pietersbos
Zangersheide
Meerbaren
Itteren
Bunde
Humcoven
Waterval
Meerssen
Brommelen
Kasen
Genzon
Ulestraten
Geverik
Meerveld
Uikhoven
Aan de Maas
Hieselberg
Catsop
Terhaegen
Boorsem
Epgemble
Geneul
Meers
Vucht
Eisden
Leut
Mazenhoven
Maasband
Kerensheide
Papenhoven
Grevenbicht
Obbicht
Born
Graethe
Mulenveld
Nattenhoven
Bery
Veeweide
Pontweer
Tol
Graskamp
Bichterweert
Beseik
De Broeken
Elen
De Bek
Oppeteren
Het Leutje
Dilsen
Stokkem
Lanklaar
Rotem
Elsloo
Stein
Meerssen
Genk
Beverst
Munsterbilzen
Zutendaal
Kolderbos
Wijnmeersmeer
Winterslag
Oud Winterslag
Zwartberg
Park van Genk
Opglabbeek
Maasmechelen
Mechelse Heide
Mechelse Bos
Peensbos
Genaken
Meerssen
Stein
Elsloo
Dilsen
Stokkem
Lanklaar
Rotem
Meeuwen
Meeswijk
Urmond
Eisden
Vucht
Meers
Epgemble
Boorsem
Geneul
Terhaegen
Catsop
Hieselberg
Geverik
Meerveld
Uikhoven
Aan de Maas
Brommelen
Kasen
Genzon
Ulestraten
Bunde
Humcoven
Waterval
Itteren
Meerbaren
Rekem
Hejwijk
Molenberg
Gewaal
Daal
Bessenter
Stalken
Stelebos
Roelerheide
Roelen
Lanakerbos
Grote Riewtheide
Heiken
Heide
Schoonbeek
Renfortmolen
Spurk
Pietersbos
Zangersheide
Heuvelsveld
Reinkenaheide

NRP L11a Hoge Kempen

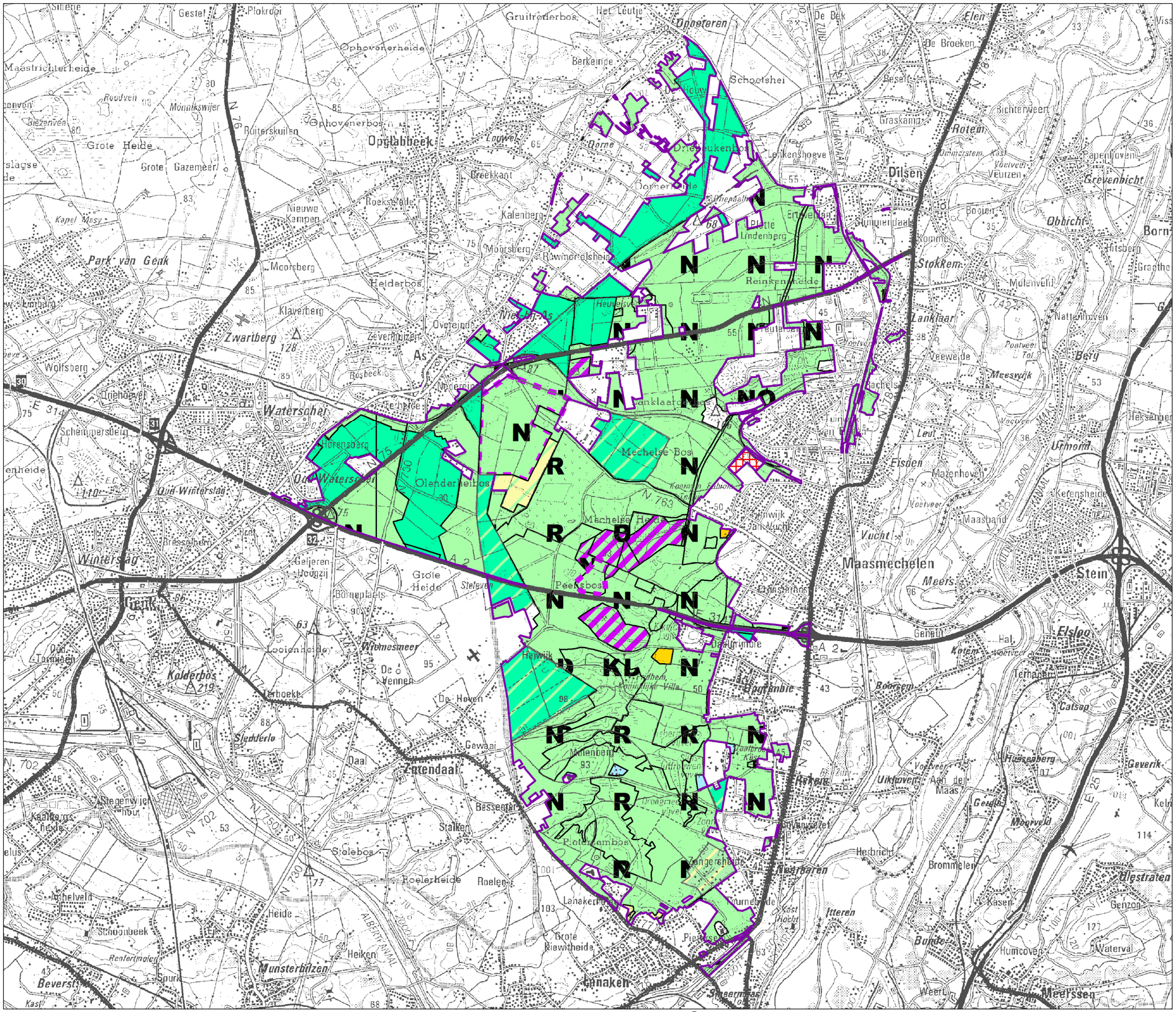
Opglabbeek
Dilsen
Stokkem
Maasmechelen
Genk
Zutendaal
Stein
Elsloo
Geverik
Meeuwen
Gruitrode
Lanaken
Meerssen
Park van Genk
Zwartberg
Watersalm
Winterslag
Kolderbos
Mechelse Bos
Mechelse Heide
Peeksbos
Helwijk
Hoogcambie
Reinkenheide
Lindenberg
Olenderheibos
Grote Heide
Wijnmesmeer
Lanklaar
Eisden
Vucht
Meers
Itteren
Neerharen
Urmond
Bunde
Bery
Rotem
Grevenbicht
Obbicht
Born
Meeswijk
Veeweide
Maasband
Mazenhoven
Kelpenheide
Terhagen
Catsop
Aan de Maas
Uikhoven
Moorveld
Brommelen
Humcoven
Waterval
Genzon
Elestraten
Kaaiberg
Schoonbeek
Beverst
Munsterbilzen
Heiken
Roelen
Roelerheide
Stalken
Bessenaar
Daal
Gewaai
Looienheide
De Hoven
De Vennen
Terboekt
Sledderlo
Gelderen
Bosseraar
Borneplaats
Stelgeven
Grote Klawitheide
Lanakerheide
Pietersbos
Zangerscheide
Turnhoutse Heide
Kast Hobbt
Kasen
Weert
Smeermaas
Kast
Beverst
Renformolen
Spurk
Schoonbeek
Heide
Helvelt
Stegenwijer hout
Kaakberg-heide
Wolfsberg
Driehoevel
Schemmersberg
Horensberg
Oud Winterslag
Oud Watersalm
Klaverberg
Helderbos
Moorsberg
Kalenberg
Nieuwe Kampen
Roeksteeg
Breekkant
Louwel
Ophovenerbos
Ophovenerheide
Ruiterskuilen
Monniksvijver
Roodven
Grote Gazemeer
Grote Heide
Kapel Mesy
Maastrichterheide
Gestel
Plokroei
Gruitroderbos
Het Leutje
Berkeinde
Schootshei
De Bek
De Broeken
Elen
Beselt
Graskamp
Bichterweert
Papenhoven
Veurzen
Booien
Mulenveld
Nattenhoven
Pontweer
Tol
Leut
Eisden
Kefenshoeve
Maasband
Vucht
Meers
Genoen
Kotem
Boorem
Terhagen
Catsop
Uikhoven
Aan de Maas
Moorveld
Brommelen
Itteren
Neerharen
Hoogcambie
Helwijk
Jan Vucht
Lenkenshoeve
Dilsenbeek
Dorpermolen
Oorne
Oopeteren
Schoonhoven
Hiepdalen
Emmeveld
Plette Lindenberg
Reinkenheide
Heuvelsveld
Heutelbeek
Lanklaar
Veeweide
Meeswijk
Rachels
Tuinwijk
Urmond
Bery
Born
Grevenbicht
Obbicht
Papenhoven
Rotem
Stokkem
Dilsen
Lenkenshoeve
Dorpermolen
Oorne
Dreiepukenhof
Schootshei
Berkeinde
Gruitroderbos
Het Leutje
Oopeteren
Ophovenerheide
Ophovenerbos
Ruiterskuilen
Monniksvijver
Roodven
Grote Heide
Grote Gazemeer
Kapel Mesy
Maastrichterheide
Gestel
Plokroei
Siberie
Park van Genk
Zwartberg
Watersalm
Winterslag
Kolderbos
Mechelse Bos
Mechelse Heide
Peeksbos
Helwijk
Hoogcambie
Reinkenheide
Lindenberg
Olenderheibos
Grote Heide
Wijnmesmeer
Lanklaar
Eisden
Vucht
Meers
Itteren
Neerharen
Urmond
Bunde
Bery
Rotem
Grevenbicht
Obbicht
Born
Meeswijk
Veeweide
Maasband
Mazenhoven
Kelpenheide
Terhagen
Catsop
Uikhoven
Aan de Maas
Moorveld
Brommelen
Humcoven
Waterval
Genzon
Elestraten
Kaaiberg
Schoonbeek
Beverst
Munsterbilzen
Heiken
Roelen
Roelerheide
Stalken
Bessenaar
Daal
Gewaai
Looienheide
De Hoven
De Vennen
Terboekt
Sledderlo
Gelderen
Bosseraar
Borneplaats
Stelgeven
Grote Klawitheide
Lanakerheide
Pietersbos
Zangerscheide
Turnhoutse Heide
Kast Hobbt
Kasen
Weert
Smeermaas
Kast
Beverst
Renformolen
Spurk
Schoonbeek
Heide
Helvelt
Stegenwijer hout
Kaakberg-heide
Wolfsberg
Driehoevel
Schemmersberg
Horensberg
Oud Winterslag
Oud Watersalm
Klaverberg
Helderbos
Moorsberg
Kalenberg
Nieuwe Kampen
Roeksteeg
Breekkant
Louwel
Ophovenerbos
Ophovenerheide

NRP L11a Hoge Kempen

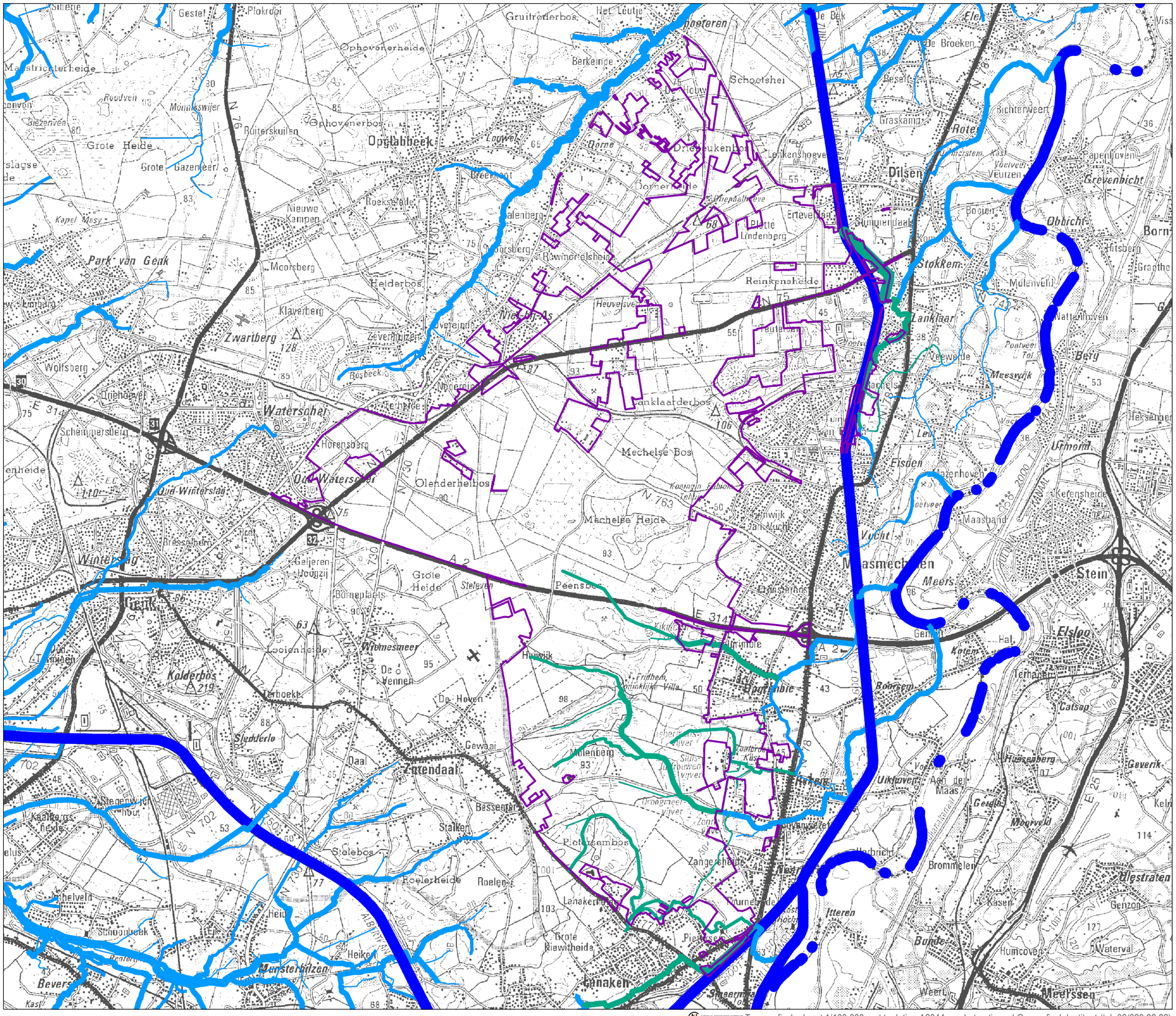

Topografische kaart 1/100.000 met toelating A2044 van het nationaal Geografisch Instituut (tel. 02/629.82.82)

NRP NATUURRICHTPLANNEN

Situering natuurrichtplan

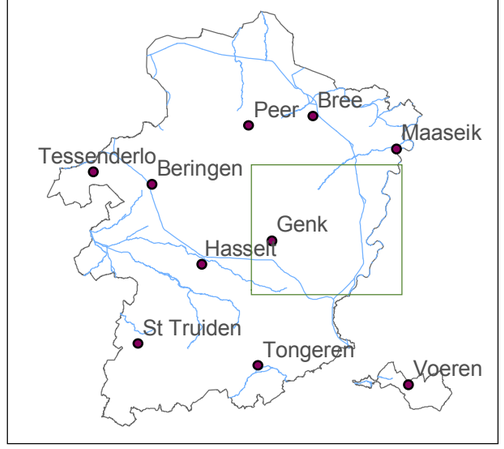

Legende

Gebieden waar het natuurrichtplan van toepassing is

waterlopen binnen natuurrichtplangebied

- bevaarbare waterloop
- waterloop 1ste kategorie
- waterloop 2de kategorie
- waterloop 3de kategorie
- waterloop niet geklasseerd

waterlopen omgeving natuurrichtplangebied

- bevaarbare waterloop
- waterloop 1ste kategorie
- waterloop 2de kategorie
- waterloop 3de kategorie
- waterloop niet geklasseerd

N

kilometer 0 1 2 3

Opmaak: MVG, afdeling natuur (10/04/2006)

Kaart A.2.7.1
Categoriën waterlopen

Bron: Ministerie van de Vlaamse Gemeenschap

NRP L11a Hoge Kempen

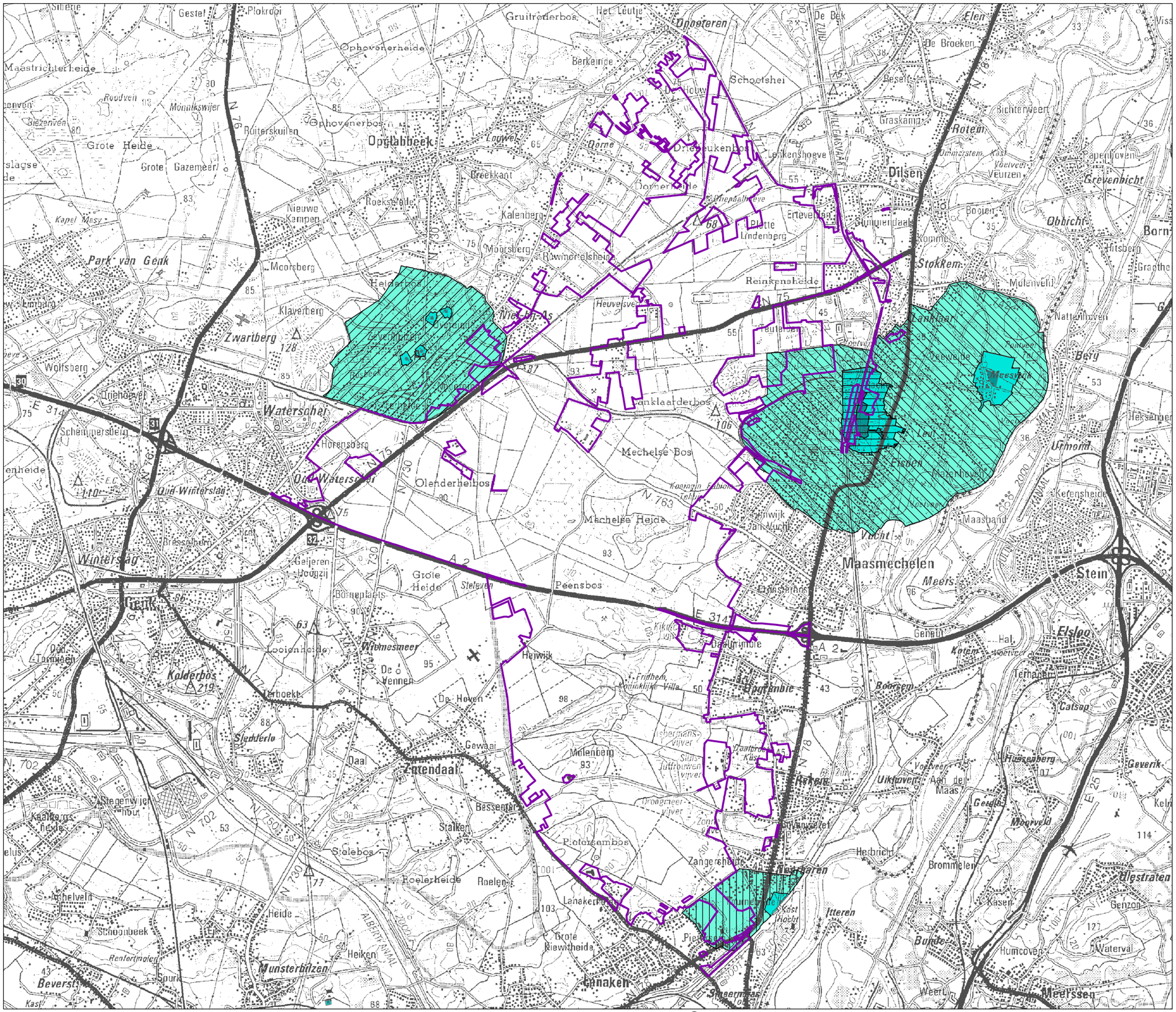

NATUURRICHTPLANNEN

Situering natuurrichtplan

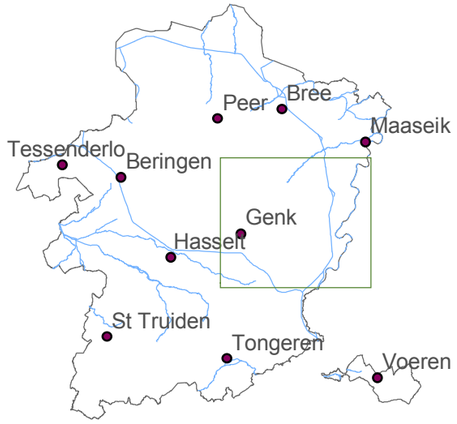

Legende

Gebieden waar het natuurrichtplan van toepassing is

Winning

- As
- Eisden-Meeswijk
- Eisden-Vrietselbeek
- Neerharen

Beschermingszones drinkwaterwinning

- beschermingszone type 1
- beschermingszone type 2
- beschermingszone type 3

N

kilometer 0 1 2 3

Opmaak: MVG, afdeling natuur (10/04/2006)

Kaart A.2.7.3
Beschermingszones drinkwaterwinningen

Bron: Ministerie van de Vlaamse Gemeenschap

Topografische kaart 1/100.000 met toelating A2044 van het nationaal Geografisch Instituut (tel. 02/629.82.82)

NRP L11a Hoge Kempen

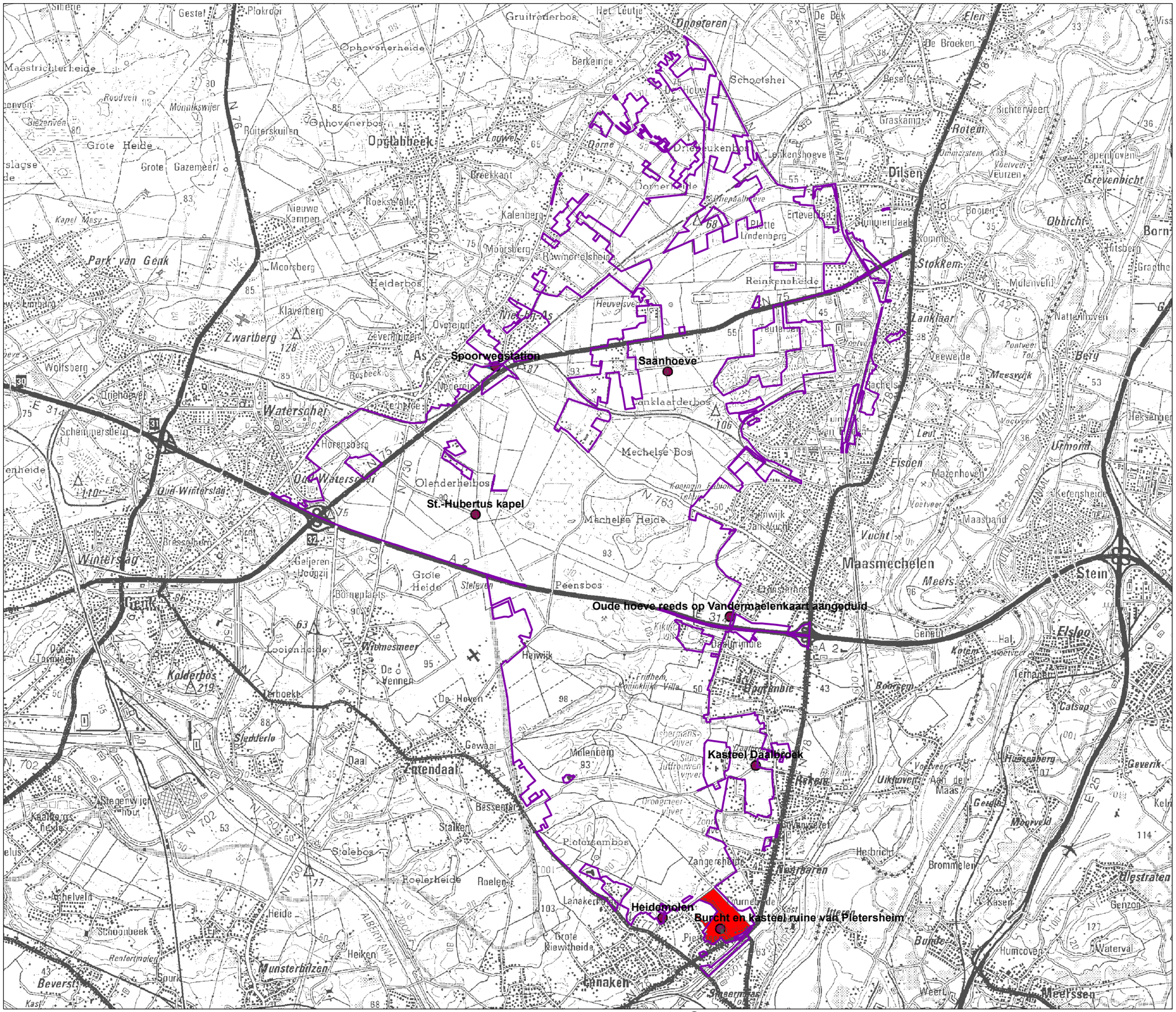
Spoorwegstation
Saanhoeve
St.-Hubertus kapel
Oude hoeve reeds op Vandermaelenkaart aangeduid
Kasteel Daalbroek
Heidemolen
Burcht en kasteel ruine van Pietersheim
Park van Genk
Zwartberg
Watersalm
Winterslag
Maasmechelen
Genk
Stokkem
Dilsen
Stein
Elsloo
Zutendaal
Kaiserbos
Wijmesmeer
Mechelse Bos
Mechelse Heide
Peensbos
Olenderheibos
Helderbos
Opglabbeek
Nieuwe Kampen
Grote Heide
Grote Gazemeer
Ophovenerbos
Ophovenerheide
Maastrichterheide
Gruitroderbos
Berkeinde
Schoolshei
De Broeken
Graskamp
Bichterweert
Papenhoven
Grevenbicht
Obbicht
Born
Lanklaar
Veeweide
Meeswijk
Bery
Urmond
Eisden
Mazenhoven
Vucht
Meers
Genoen
Elsloo
Catsop
Geverik
Moorveld
Hoeseberg
Uikhoven
Aan de Maas
Hebrichen
Brommelen
Genzon
Waterval
Humcoven
Bunde
Meerssen
Munsterbilzen
Beverst
Gingelom
Schoonbeek
Heiken
Heide
Lanaken
Pietersheim
Grote Riewitheide
Roelerheide
Roelen
Stalen
Bessenlaar
Stalebos
Pietersembos
Zangerheide
Molenberg
Looienheide
Kolderbos
Sledderlo
Terhoekt
Wijmesmeer
De Vennen
De Hoven
Daal
Gewaal
Stegenwijer
Kaalheide
Wolfsberg
Driehoeven
Schemmersberg
Horensberg
Oud-Winterslag
Gelieren
Lodzijl
Borneplaats
Steleven
Heiwijk
Dal Immole
Epgelmbie
Kikuyu
Frithem
Koninklijke Villa
Isbermans-vijver
Stuis-Jutrouwen-vijver
Drongmeer-vijver
Zonne-vijver
Vijverwijer
Hoogbaren
Hurmelmolen
Kasteel
Vijver
Kasen
Kolen
Kotem
Terhagen
Borgen
Hal
Voeveer
Veurzen
Boomen
Rotem
Elen
De Beek
Oppeteren
Het Leutje
Schoolshei
Beselt
Lenkenshoeve
Dries
Dorpersmolen
Kalenberg
Moorsberg
Rawinrelsheim
Reinkenaheide
Heuvelsveld
Teutenberg
Niel-bij-As
Overeijnder
Zevenhuizen
Klaverberg
Bosbeek
Kerkhoven
Nieuwerein
Lanklaarderbos
Leut
Eisden
Maasband
Kerensheide
Heksenberg
Pontweer
Tol
Wachtveer
Voeveer
Maas
Lanaken
Schuimpjesmolen
Renfortmolen
Spurk
Kaal
Kast
Weert
Smeermaas
Ulestraten
Gingelom
Kaiserbos
Sledderlo
Zutendaal
Wijmesmeer
Genk
Dilsen
Stokkem
Maasmechelen
Stein
Elsloo
Meerssen
Lanaken
Munsterbilzen
Beverst
Gingelom
Ulestraten
Genzon
Waterval
Humcoven
Bunde
Weert
Smeermaas
Kasen
Kolen
Hoogbaren
Hurmelmolen
Kasteel
Vijver
Pietersheim
Grote Riewitheide
Heiken
Heide
Schoonbeek
Renfortmolen
Spurk
Kaal
Kast
Stalen
Bessenlaar
Stalebos
Roelen
Roelerheide

NRP L11a Hoge Kempen

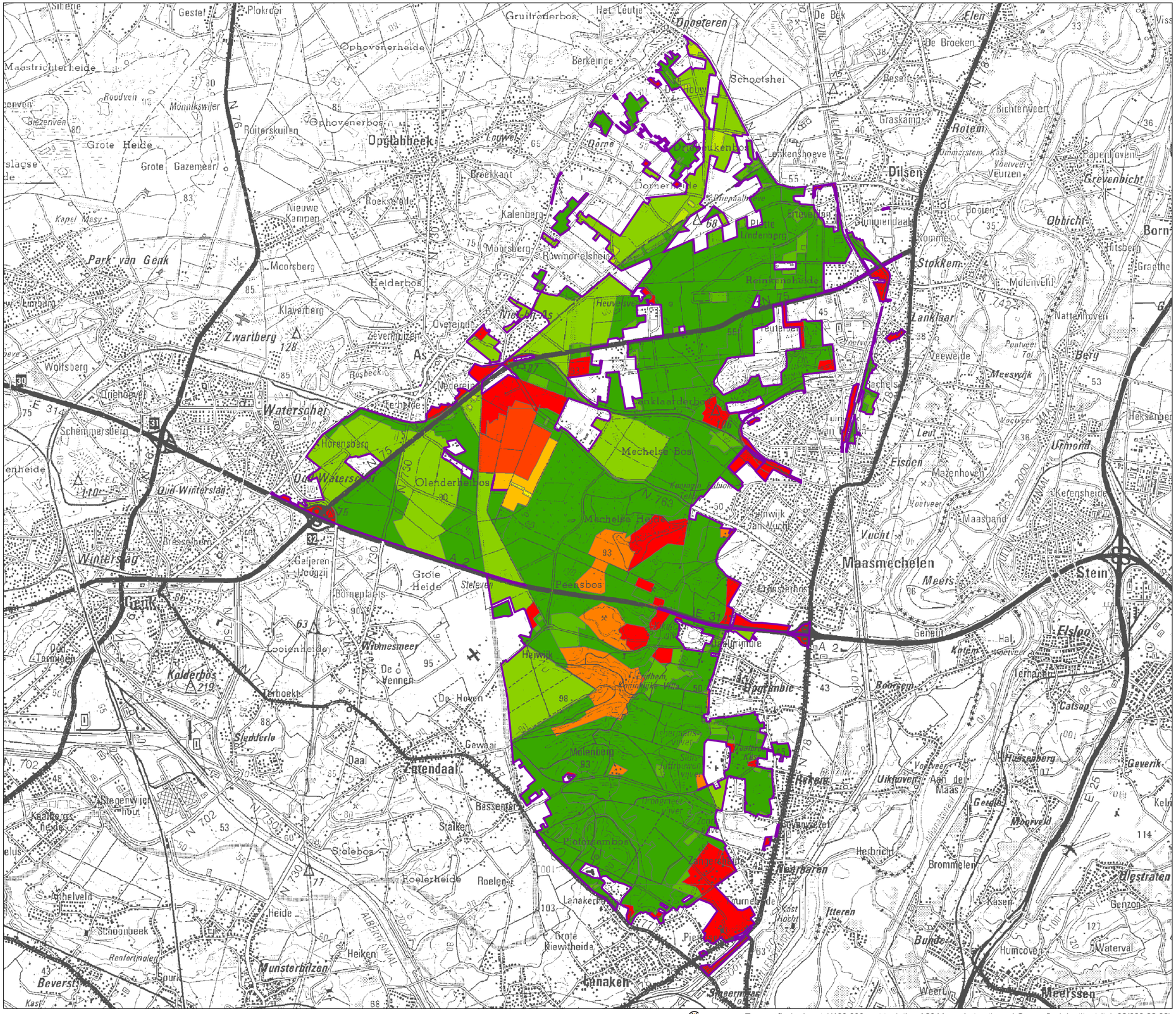

Topografische kaart 1/100.000 met toelating A2044 van het nationaal Geografisch Instituut (tel. 02/629.82.82)

NRP NATUURRICHTPLANNEN

Situering natuurrichtplan

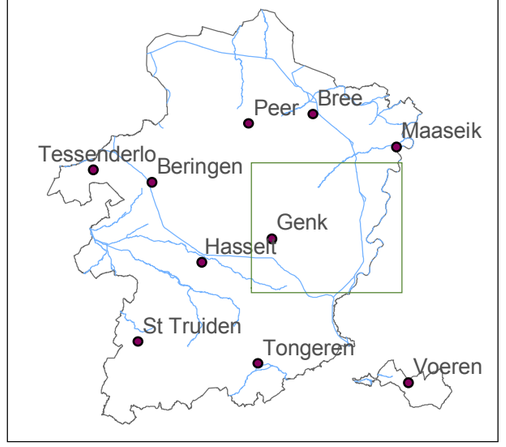

Legende

- Mapklasse Natuur 1
- Mapklasse Natuur 3
- Mapklasse Natuur 4
- Mapklasse Natuur 6
- Mapklasse Natuur 7
- Mapklasse Natuur 9
- Mapklasse Natuur 10
- Mapklasse Natuur 12
- Mapklasse Natuur 13
- *Gebieden waar het natuurrichtplan van toepassing is*

N

kilometer 0 1 2 3

Opmaak: MVG, afdeling natuur (12/04/2006)

Kaart A.2.9.
Mapgebieden Mestdecreet

Bron: Ministerie van de Vlaamse Gemeenschap
Digitale versie van de Mapgebieden Mestdecreet 2001 VLM
(OC GIS-vlaanderen)

NRP L11a Hoge Kempen

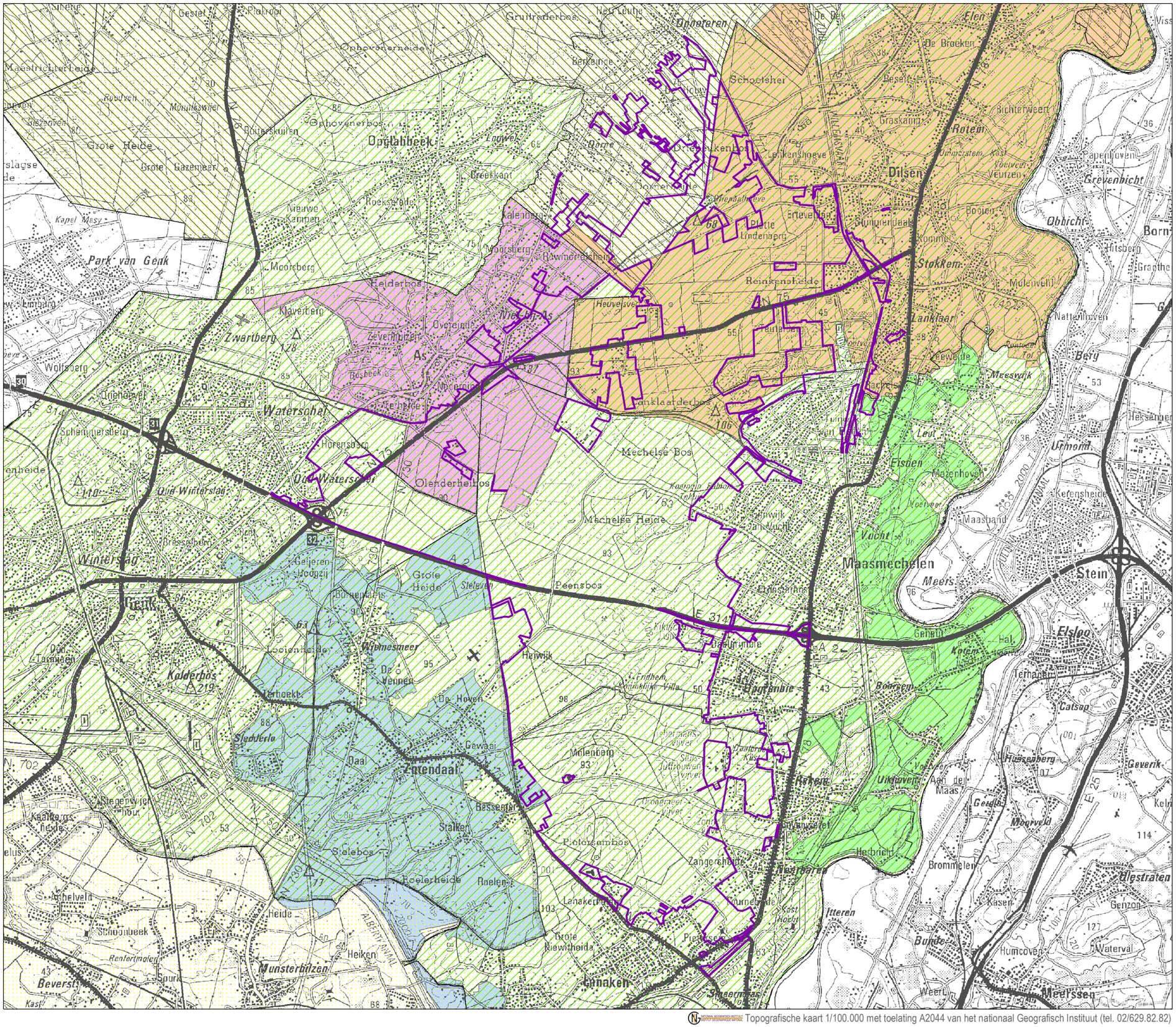

NRP NATUURRICHTPLANNEN

Situering natuurrichtplan

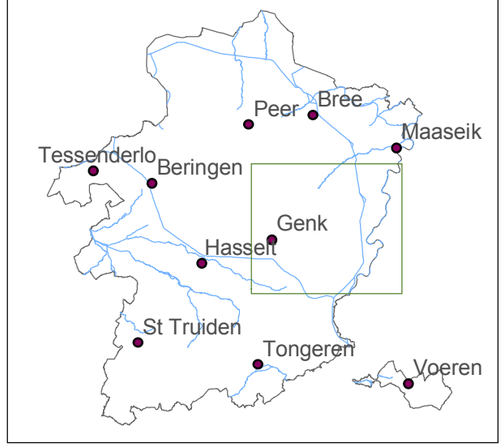

Legende

Gebieden waar het natuurrichtplan van toepassing is

Regionaal Landschap Kempen en Maasland

Wildbeheerseenheden

- *Bosbeekvallei*
- *Capreolus*
- *Maaslandia*
- *Suetendael*

Bosgroepen

- *Bosgroep Hoge Kempen*
- *Bosgroep Noordoost Limburg*

N

kilometer 0 1 2 3

Opmaak: MVG, afdeling natuur (10/04/2006)

Kaart A.2.10.
Regionale landschappen
Wildbeheerseenheden
Bosgroepen

Bron: Ministerie van de Vlaamse Gemeenschap

Topografische kaart 1/100.000 met toelating A2044 van het nationaal Geografisch Instituut (tel. 02/629.82.82)

NRP L11a Hoge Kempen

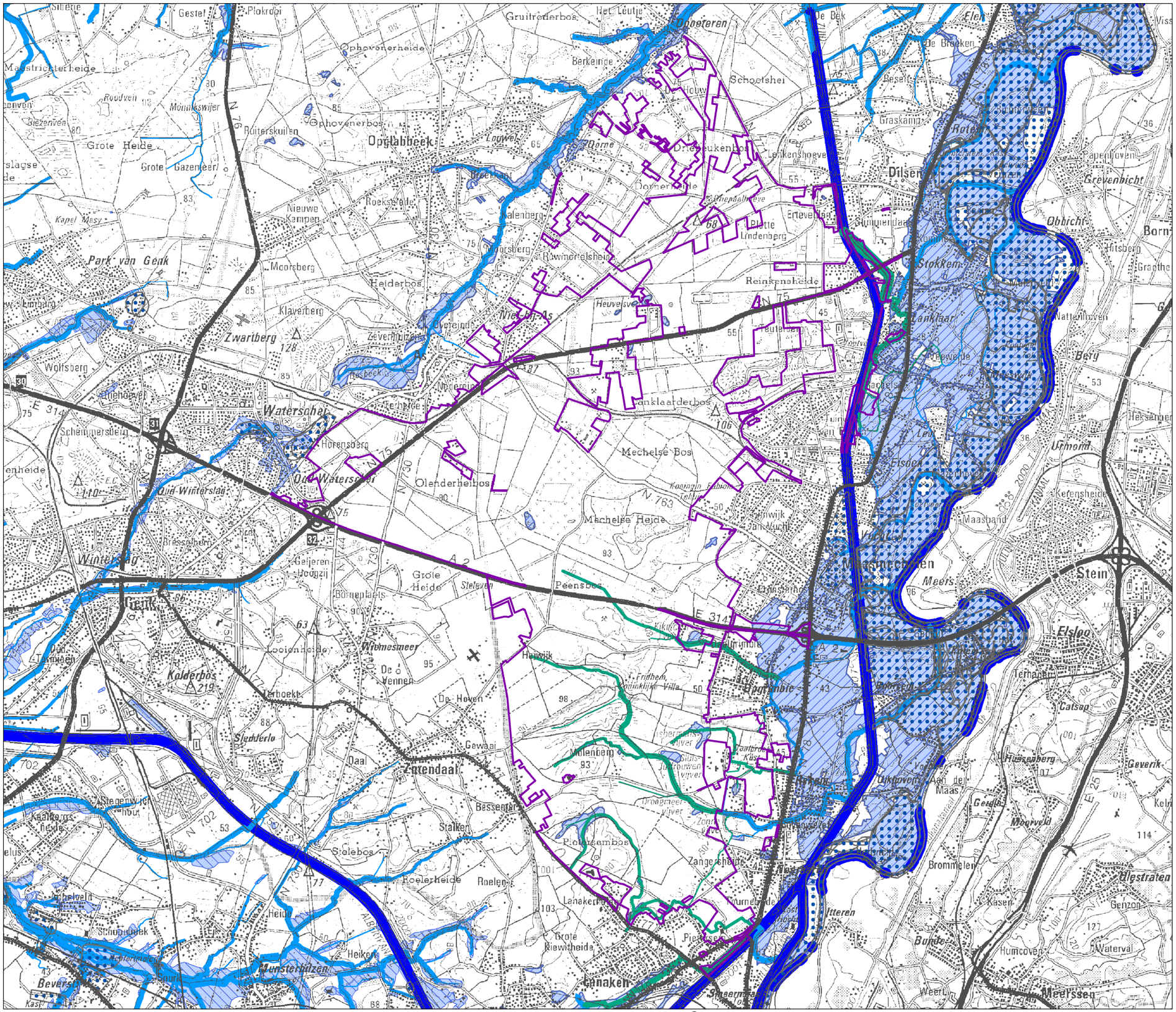

NRP NATUURRICHTPLANNEN

Situering natuurrichtplan

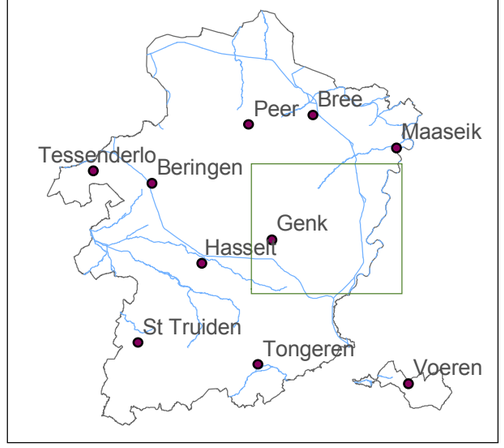

Legende

- *Gebieden waar het natuurrichtplan van toepassing is*
- *Natuurlijk overstromingsgebied van de Maas*
- *Natuurlijk overstromingsgebied van de Demer*
- *Recent overstroomde gebieden*

waterlopen binnen natuurrichtplangebied

- bevaarbare waterloop
- waterloop 1ste kategorie
- waterloop 2de kategorie
- waterloop 3de kategorie
- waterloop niet geklasseerd

waterlopen omgeving natuurrichtplangebied

- bevaarbare waterloop
- waterloop 1ste kategorie
- waterloop 2de kategorie
- waterloop 3de kategorie
- waterloop niet geklasseerd

N

kilometer 0 1 2 3

Opmaak: MVG, afdeling natuur (10/04/2006)

Kaart A.3.1.
Overstromingsgebieden

Bron: Ministerie van de Vlaamse Gemeenschap

Topografische kaart 1/100.000 met toelating A2044 van het nationaal Geografisch Instituut (tel. 02/629.82.82)

NRP L11a Hoge Kempen

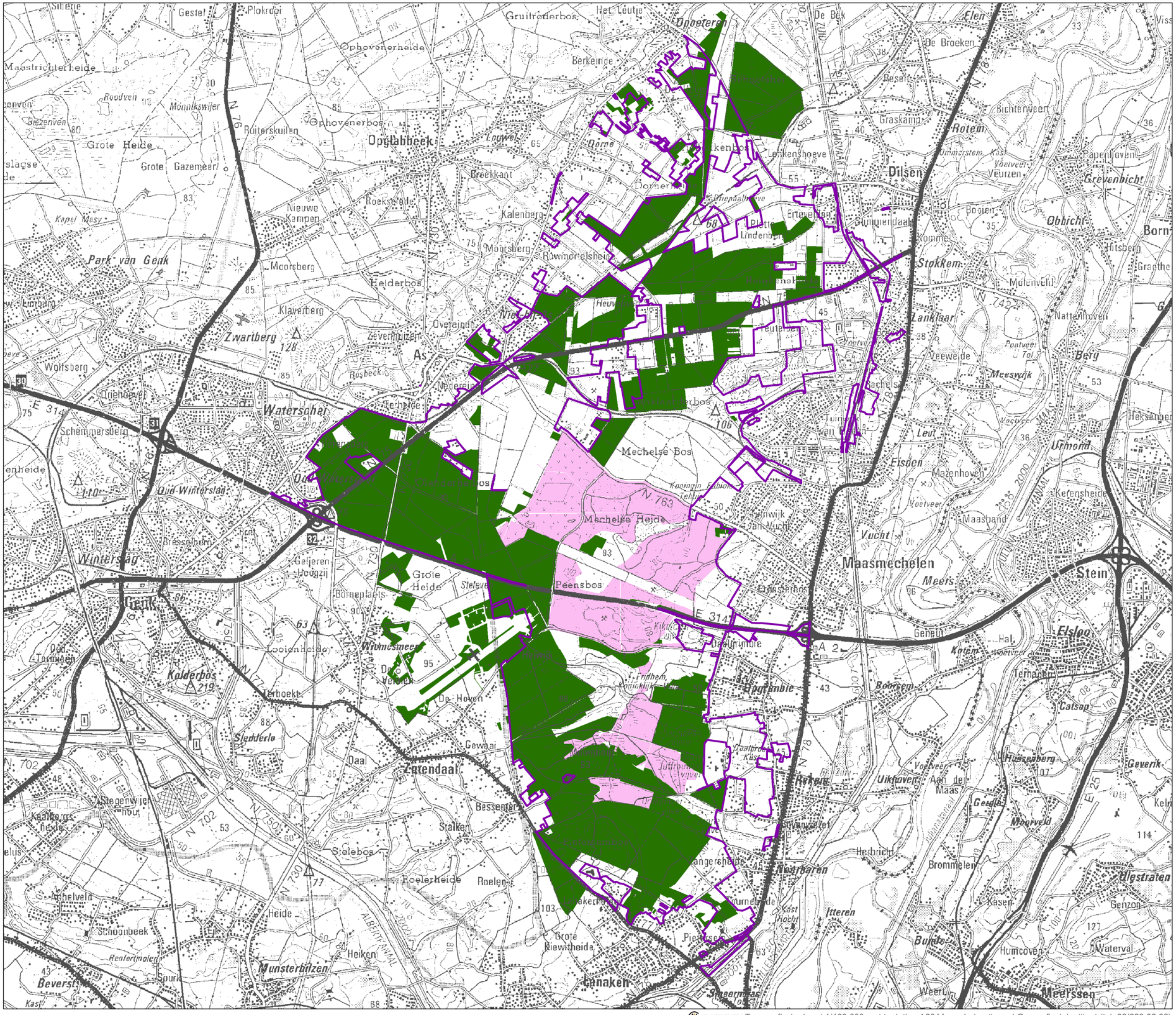
Opglabbeek
Dilsen
Stokkem
Lanklaar
Rotem
Maasmechelen
Stein
Elsloo
Genk
Zutendaal
Kaiserbos
Zwartberg
Park van Genk
Mechelse Bos
Mechelse Heide
Peensbos
Grote Heide
Watersnet
Winterslag
Oud-Winterslag
Wolfsberg
Kolderbos
Munsterbilzen
Beverst
Genaken
Meeuwen
Meerssen
Itteren
Eisden
Vucht
Bery
Born
Grevenbicht
Obbicht
Elen
Beeslaar
Lenkenshoeve
Kolmerbos
Ophovenerbos
Ophovenerheide
Maastrichterheide
Nieuwe Kempen
Moorsberg
Kalenberg
Klaverberg
Heiderbos
Overeijnder
Bosbeek
Wolfsberg
Schemmersberg
Grote Gazemeer
Grote Heide
Ruiterskuilen
Breekkant
Roeksteede
Gruitroderbos
Berkeinde
Het Leutje
De Broeken
Graskamp
Bichterweert
Papenhoven
Veurzen
Booien
Mulenveld
Nattenhoven
Meeswijk
Veeweide
Pontweer
Leut
Mazenhoven
Maasband
Kefensheide
Urmond
Heksenberg
Terhaegen
Catsop
Geverik
Hoeseberg
Uikhoven
Aan de Maas
Moorveld
Hoeberg
Bommelen
Kasen
Bunde
Humcoven
Waterval
Genzon
Elestraten
Meerssen
Weert
Hoeberg
Itteren
Hoeberg
Geulle
Eijsden
Mazenhoven
Vroenhoven
Lenkenshoeve

NRP L11a Hoge Kempen

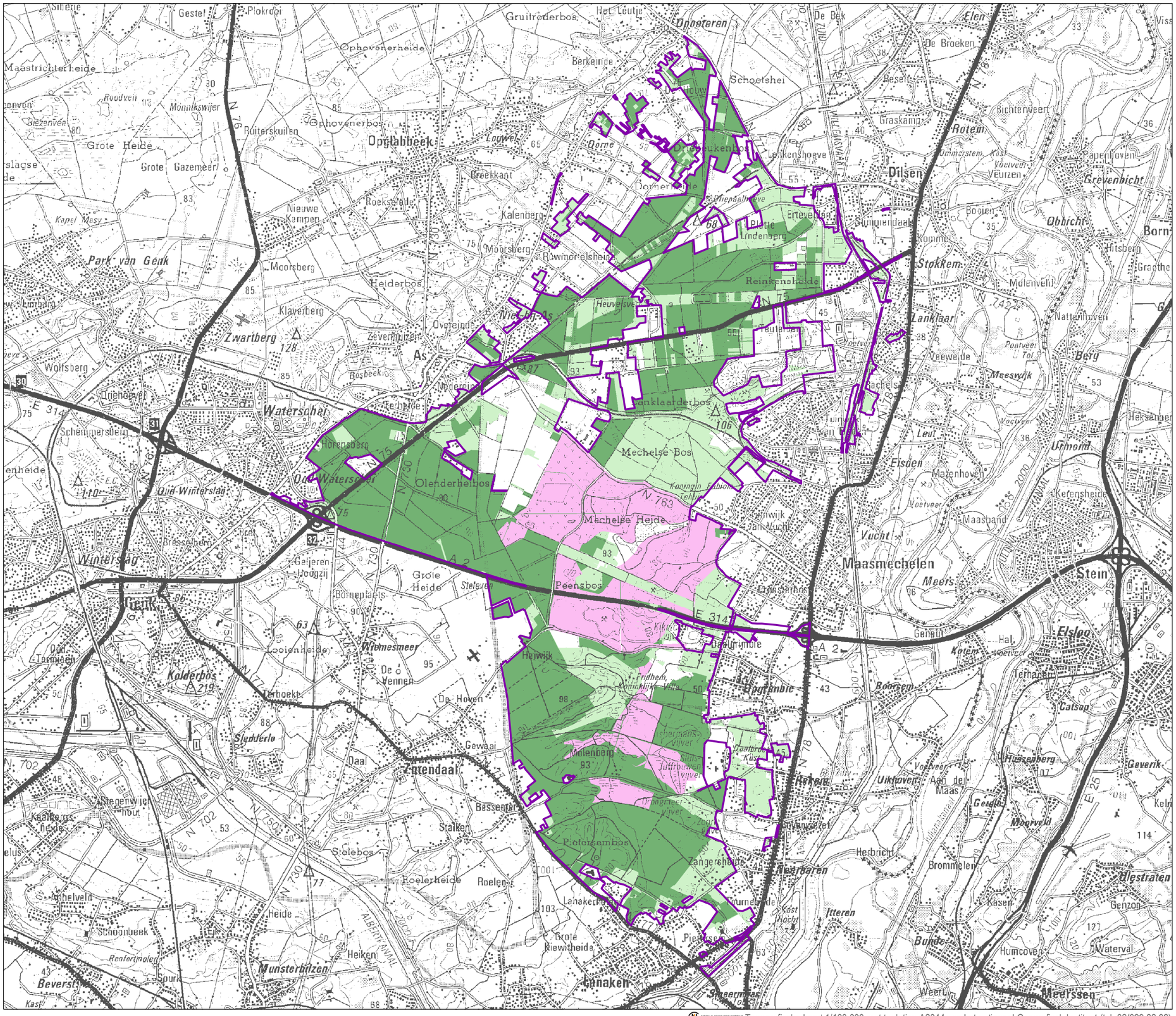

Topografische kaart 1/100.000 met toelating A2044 van het nationaal Geografisch Instituut (tel. 02/629.82.82)

NRP NATUURRICHTPLANNEN

Situering natuurrichtplan

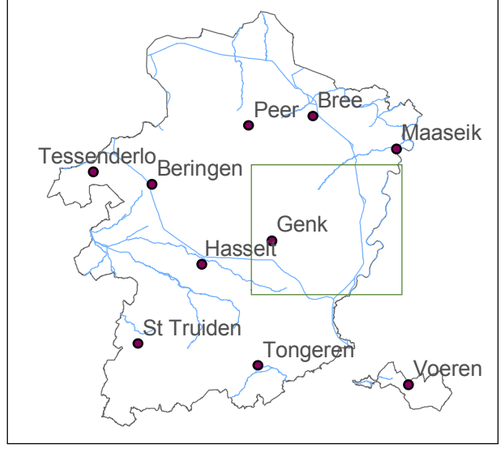

Legende

- *Gebieden waar het natuurrichtplan van toepassing is*
- Vlaams natuurreservaat
- Bossen binnen natuurrichtplan in openbaar eigendom
- Bossen binnen natuurrichtplan in privé bezit

N

kilometer 0 1 2 3

Opmaak: MVG, afdeling natuur (10/04/2006)

Kaart A.4.6.6.
Boskartering (openbaar en privé bos)
Vlaams Natuurreservaat

Bron: Ministerie van de Vlaamse Gemeenschap

NRP L11a Hoge Kempen

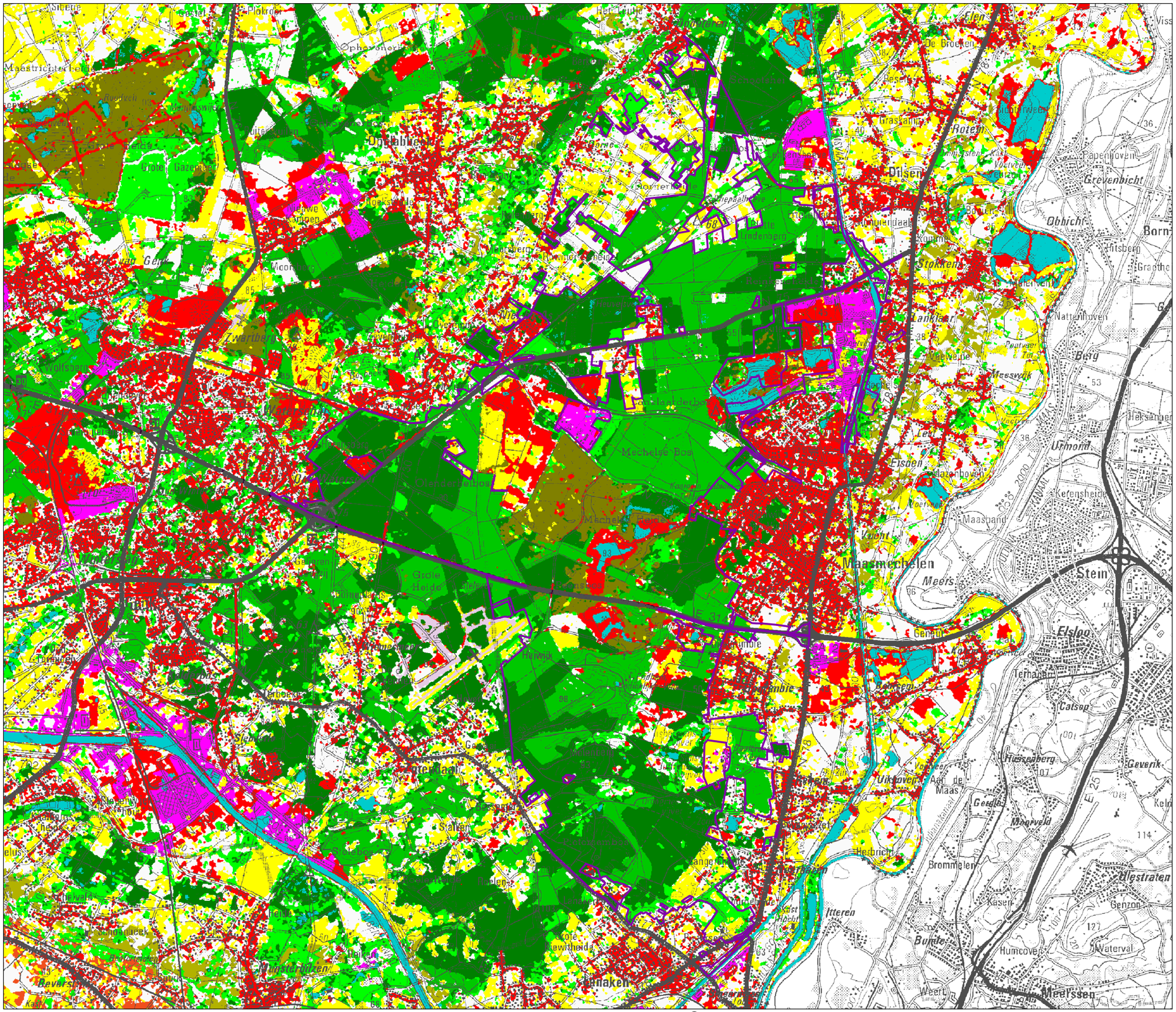

NRP NATUURRICHTPLANNEN

Situering natuurrichtplan

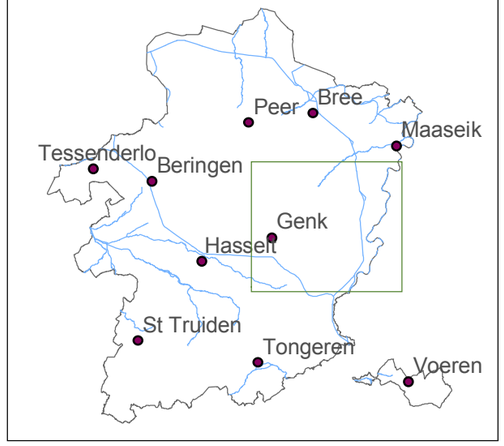

Legende

- *Gebieden waar het natuurrichtplan van toepassing is*
- Kernstadbebouwing
- Bebouwing
- Industrie en Handel
- Infrastructuur
- Ontginning
- Open bebouwing
- Akkerbouw
- Weiland
- Vochtig weiland
- Boomgaard
- Loofbos
- Naaldbos
- Gemengd bos
- Heide
- Struikgewas
- Bevaarbare waterloop
- Zoetwateroppervlak
- Onbevaarbare waterloop

N

kilometer 0 1 2 3

Opmaak: MVG, afdeling natuur (12/04/2006)

Kaart A.4.6.8.
Bodemgebruikskaart

Bron: Ministerie van de Vlaamse Gemeenschap
Bodemgebruikskaart opname 2001 - VLM

Topografische kaart 1/100.000 met toelating A2044 van het nationaal Geografisch Instituut (tel. 02/629.82.82)

NRP L11a Hoge Kempen

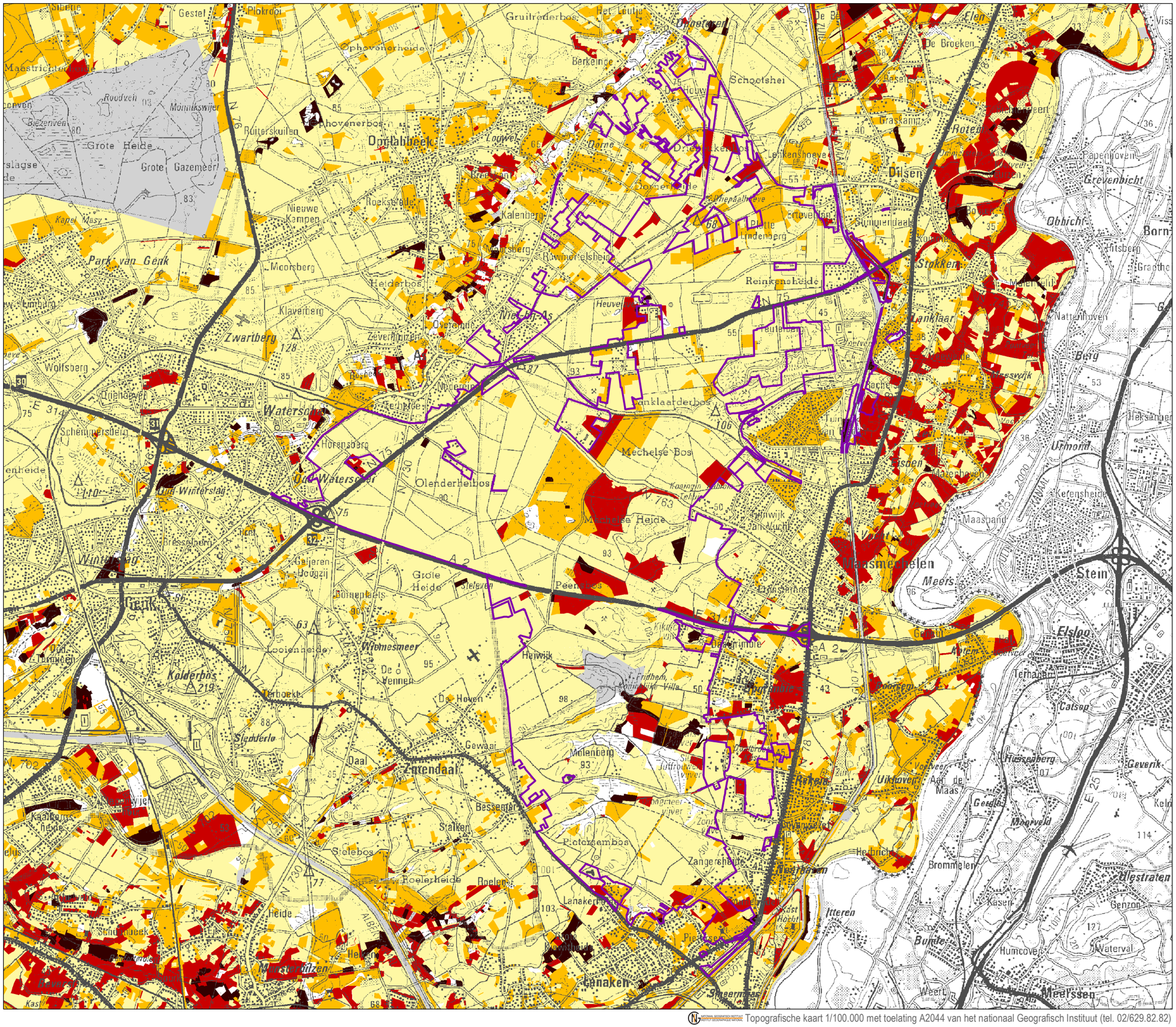
Opglabbeek
Dilsen
Stokkem
Lanklaar
Genk
Zwartberg
Park van Genk
Wolfsberg
Watervalbaan
Winterslag
Olenderheibos
Mechelse Bos
Grote Heide
Wijnemeersmeer
Kolderbos
Zutendaal
Bessemerbos
Lanaken
Maasmechelen
Meers
Stein
Elsloo
Catsop
Berg
Urmond
Eisden
Itteren
Meerssen
Ulestraten
Genzon
Waterval
Geverik
Uikhoven
Aan de Maas
Rekem
Wijnwijk
Meerssen
Brommelen
Kasen
Humcoven
Bunde
Weert
Heugem
Heer
Heugemerweg
Heugemerweg
Heugemerweg

NRP L11a Hoge Kempen

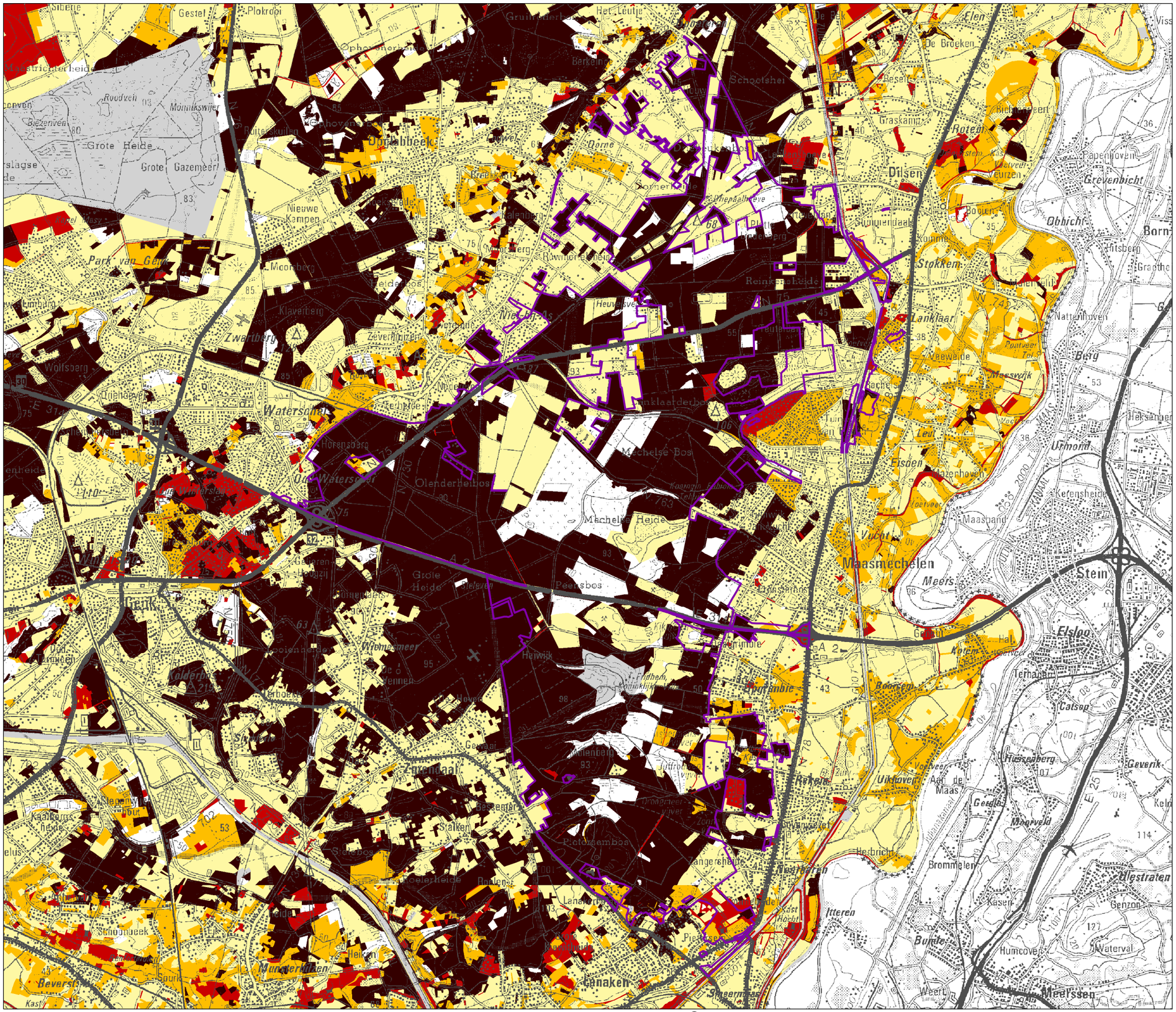

NATIONAL GEOGRAFISCH INSTITUUT
INSTITUT GEOGRAPHIQUE NATIONAL
Topografische kaart 1/100.000 met toelating A2044 van het nationaal Geografisch Instituut (tel. 02/629.82.82)

NRP NATUURRICHTPLANNEN

Situering natuurrichtplan

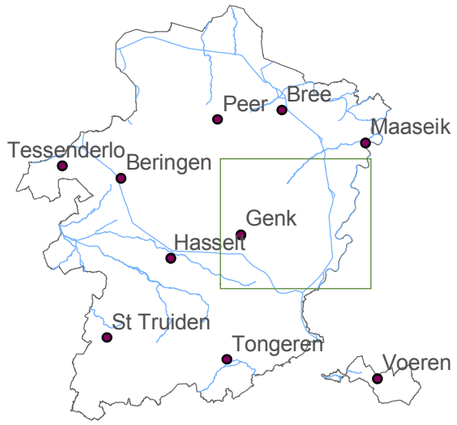

Legende

Gebieden waar het natuurrichtplan van toepassing is

Kwetsbaarheid ivm verzuring

- geen informatie
- niet kwetsbaar
- weinig kwetsbaar
- kwetsbaar
- zeer kwetsbaar

N

kilometer 0 1 2 3

Opmaak: MVG, afdeling natuur (12/04/2006)

Kaart A.4.6.9.1.
Kwetsbaarheidskaart voor milieuverstoring
VERZURING

Bron: Ministerie van de Vlaamse Gemeenschap

NRP L11a Hoge Kempen

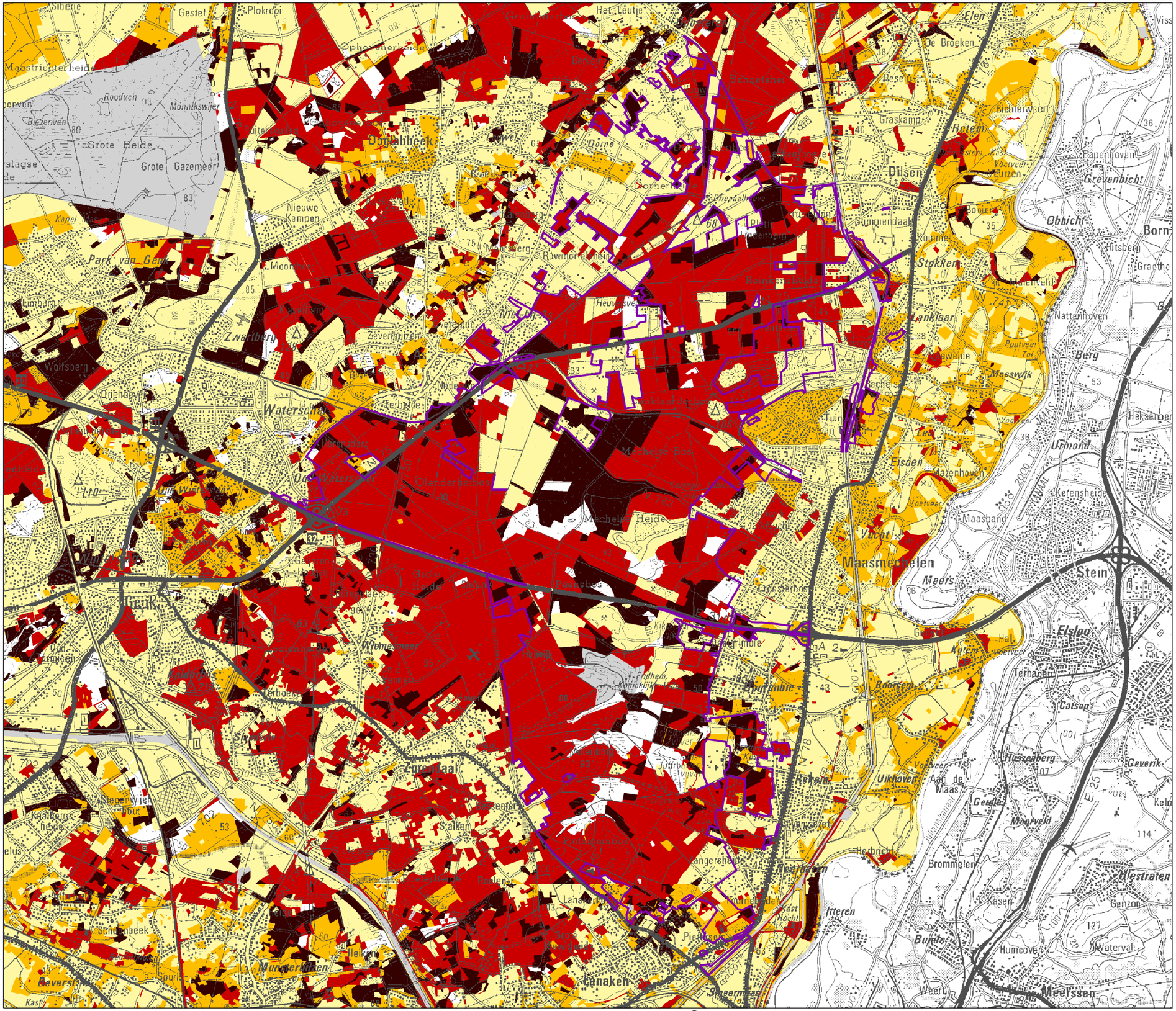

Topografische kaart 1/100.000 met toelating A2044 van het nationaal Geografisch Instituut (tel. 02/629.82.82)

NRP NATUURRICHTPLANNEN

Situering natuurrichtplan

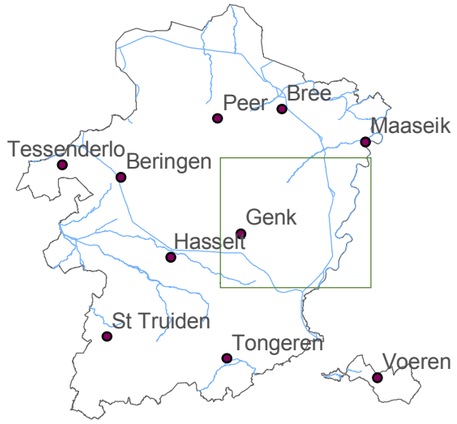

Legende

Gebieden waar het natuurrichtplan van toepassing is

Kwetsbaarheid ivm eutrofiëring

- geen informatie
- niet kwetsbaar
- weinig kwetsbaar
- kwetsbaar
- zeer kwetsbaar

N

kilometer 0 1 2 3

Opmaak: MVG, afdeling natuur (12/04/2006)

Kaart A.4.6.9.3.
Kwetsbaarheidskaart voor milieuverstoring EUTROFIERING

Bron: Ministerie van de Vlaamse Gemeenschap

NRP L11a Hoge Kempen

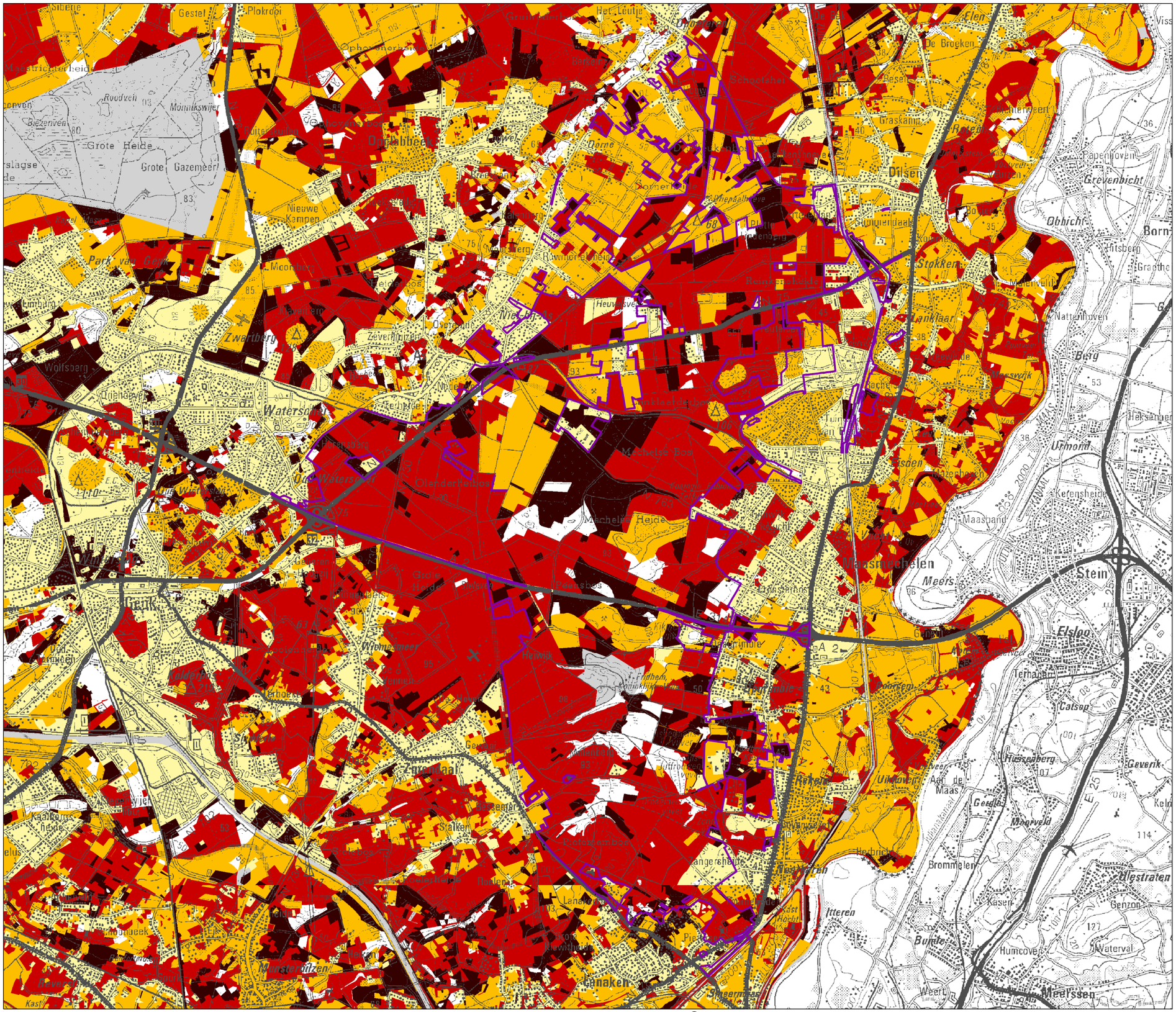
Grote Heide
Grote Gazemeer
Nieuwe Kempen
Zwartberg
Wolfsberg
Waterschei
Genk
Winterslag
Zwartemeer
Stalken
Langeshede
Genaken
Meeuwrijcken
Meerssenhoven
Meers
Stein
Elsloo
Urmond
Berg
Born
Obbicht
Grevenbicht
Papenhoven
Dilsen
Stokkem
Lanklaar
Eisden
Lanaken
Rekem
Itteren
Bunde
Meerssen
Ulestraten
Genoen
Waterval
Humcoven
Kasert
Bommelen
Geverik
Heksenberg
Terhagen
Catsop
Aan de Maas
Geusel
Moorveld
Kerensheide
Maasband
Maasmechelen
Heksenberg
Nattenhoven
Graetheide
Heuvelsveld
Zevenhuizen
Overbroek
Niel-bij-Sint-Truiden
Kermt
Kaaikoms heide
Wijlre
Hoeselt
Gelinden
Berg
Kanne
Vroenhoven
Veldwijk
Mechelse Heide
Mechelse Bos
Olenderheide
Oude Waterschei
Zwartendaal
Wijnegem
Wijnemeer
Oude Vennen
Kaal Bos
Park van Genk
Limburg
Roodven
Monniksvijver
Biezenven
Slagse de
Maastricherheide
Gestel
Plokropi
Sibelle
Opglabbeek
Oeverwijk
Oorne
Schoonbeek
Beverlo
Beisel
Graskamp
De Broeken
Elen
Viss
Ravensbroek
Schiepenbeek
Schiepenbeekbeve
Sint Truiden
Kermt
Kermtbeek
Kermtbeekbeve
Kermtbeekbeve
Kermtbeekbeve