

**Besluit van de Vlaamse Regering tot aanwijzing met toepassing van de Habitatrichtlijn van de speciale beschermingszone 'BE2200028 De Maten' en tot definitieve vaststelling voor die zone en voor de met toepassing van de Vogelrichtlijn aangewezen speciale beschermingszone 'BE2200626 De Maten' van de bijbehorende instandhoudingsdoelstellingen en prioriteiten**

DE VLAAMSE REGERING,


Gelet op het Natuurdecreet, meer bepaald op artikel 7, gewijzigd bij de decreten van 19 juli 2002 en 12 december 2008, artikel 8, artikel 13, §1, gewijzigd bij de decreten van 19 juli 2002 en 7 december 2007, artikel 36bis §9, ingevoegd bij het decreet van 19 juli 2002, gewijzigd bij de decreten van 22 april 2005, 19 mei 2006, 7 december 2007 en 12 december 2008, artikel 36ter, ingevoegd bij het decreet van 19 juli 2002 en gewijzigd bij de decreten van 19 mei 2006 en 27 april 2007, en artikel 51, vervangen bij het decreet van 19 juli 2002;

Gelet op het besluit van de Vlaamse Regering van 17 oktober 1988 tot vaststelling van speciale beschermingszones in de zin van artikel 4 van de Richtlijn 79/409/E.E.G. van de Raad van de Europese Gemeenschappen van 2 april 1979 inzake het behoud van de vogelstand;

Gelet op het besluit van de Vlaamse Regering van 24 mei 2002 tot vaststelling van de gebieden die in uitvoering van artikel 4, lid 1, van Richtlijn 92/43/EEG van de Raad van de Europese Gemeenschappen van 21 mei 1992 inzake de instandhouding van de natuurlijke habitats en de wilde flora en fauna aan de Europese Commissie zijn voorgesteld als speciale beschermingszones;

Gelet op het besluit van de Vlaamse Regering van 3 april 2009 betreffende de aanwijzing van speciale beschermingszones en de vaststelling van instandhoudingsdoelstellingen;

Gelet op het besluit van de Vlaamse regering van 15 juli 2011 tot aanwijzing van de speciale beschermingszone 'BE2200028 De Maten' en tot vaststelling voor die zone en voor de met toepassing van de Vogelrichtlijn aangewezen speciale beschermingszone 'BE2200626 De Maten' van de bijbehorende instandhoudingsdoelstellingen en prioriteiten, waarmee de Regering het voorontwerp van instandhoudingsdoelstellingen en prioriteiten voor het desbetreffende gebied principieel heeft vastgelegd;



Gelet op het akkoord van de Vlaamse minister, bevoegd voor de begroting, gegeven op 15 juli 2011;

Gelet op het advies 2011-71 van de Milieu- en Natuurraad van Vlaanderen, gegeven op 20 oktober 2011;

Gelet op het gemeenschappelijk advies 06-2012/01-2012, gegeven op 19 januari 2012/27 januari 2012, het gemeenschappelijk advies 21-2012/04-2012, gegeven op 22 maart 2012/30 maart 2012 en het gemeenschappelijk advies 64-2012, gegeven op 28 september 2012, van de Milieu- en Natuurraad van Vlaanderen en de Strategische Adviesraad voor Landbouw en Visserij;

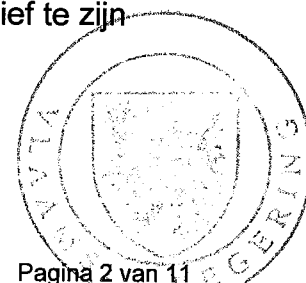
Gelet op de adviesaanvraag die op 15 juli 2012 bij de Sociaal-Economische Raad van Vlaanderen is ingediend, met toepassing van artikel 9, §1, van het besluit van de Vlaamse Regering van 3 april 2009 betreffende de aanwijzing van speciale beschermingszones en de vaststelling van instandhoudingsdoelstellingen;

Overwegende dat de Sociaal-Economische Raad van Vlaanderen op 7 september 2011 beslist heeft geen advies uit te brengen over de voorontwerpen van besluit tot aanwijzing met toepassing van de Habitatrichtlijn van de speciale beschermingszones, zoals door de Sociaal-Economische Raad van Vlaanderen bekrachtigd op 14 september 2011;

Gelet op het decreet van 7 mei 2004 inzake de Sociaal-Economische Raad van Vlaanderen, artikel 21, dat toestaat dat wordt voorbijgegaan aan de ontstentenis van een akkoord;

Gelet op het advies 53.851/1/V t.e.m. 53.886/1/V van de Raad van State, gegeven op 18 september 2013, met toepassing van artikel 84, § 1, eerste lid, 1°, van de wetten op de Raad van State, gecoördineerd op 12 januari 1973; Overwegende dat op grond van artikel 36bis, §9, van het Natuurdecreet, hierna het Natuurdecreet te noemen, de Vlaamse Regering elk gebied dat in aanmerking komt als speciale beschermingszone en dat ze definitief heeft vastgesteld in de zin van artikel 36bis, §6, van het Natuurdecreet, of dat krachtens artikel 36bis, §12, van het Natuurdecreet, geacht wordt definitief te zijn vastgesteld in de zin van artikel 36 bis, §6, van het Natuurdecreet, bij besluit als speciale beschermingszone moet aanwijzen; dat ze dat zo spoedig mogelijk moet doen, uiterlijk binnen zes jaar nadat de Europese Commissie het gebied van communautair belang heeft verklaard;

Overwegende dat het gebied 'BE2200028 De Maten' bij het besluit van de Vlaamse Regering van 24 mei 2002 tot vaststelling van de gebieden die in uitvoering van artikel 4, lid 1, van Richtlijn 92/43/EEG van de Raad van de Europese Gemeenschappen van 21 mei 1992 inzake de instandhouding van de natuurlijke habitats en de wilde flora en fauna aan de Europese Commissie is voorgesteld als speciale beschermingszones is vastgesteld als gebied dat ter uitvoering van artikel 4.1 van richtlijn 92/43/EEG van de Raad van de Europese Gemeenschappen van 21 mei 1992 inzake de instandhouding van de natuurlijke habitats en de wilde flora en fauna, hierna de Habitatrichtlijn te noemen, door het Vlaamse Gewest aan de Europese Commissie is voorgesteld als speciale beschermingszone en daarom, ingevolge artikel 36bis, §12, van het Natuurdecreet, geacht wordt definitief te zijn vastgesteld in de zin van artikel 36bis, §6, van het Natuurdecreet;



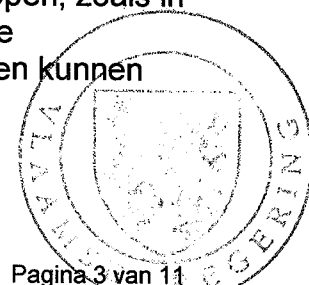
Overwegende dat de Europese Commissie het voormelde gebied van communautair belang heeft verklaard bij beschikking 2004/813/EG van 7 december 2004 tot vaststelling, op grond van Richtlijn 92/43/EEG van de Raad, van de lijst van gebieden van communautair belang voor de Atlantische biogeografische regio; dat het voormelde gebied moet worden aangewezen als speciale beschermingszone;

Overwegende dat de speciale beschermingszones met toepassing van de Habitatrichtlijn, moeten worden aangewezen voor de instandhouding van de habitats uit de bijlage I bij het Natuurdecreet en van de soorten uit de bijlage II bij het Natuurdecreet;

Overwegende dat artikel 10 van het besluit van de Vlaamse Regering van 3 april 2009 betreffende de aanwijzing van speciale beschermingszones en de vaststelling van instandhoudingsdoelstellingen, hierna het Procedurebesluit te noemen, de elementen opsomt die een aanwijzingsbesluit moet bevatten; dat overeenkomstig artikel 10 van het Procedurebesluit een voorstel voor toevoegingen of schrappingen van Europees te beschermen habitats en soorten in het aanwijzingsbesluit opgenomen moet worden als dat vereist is op basis van nieuwe wetenschappelijke gegevens; dat bij de rapportering over de staat van instandhouding van de Europees te beschermen soorten en habitats ter uitvoering van artikel 17.1 van de Habitatrichtlijn en tijdens de opmaak van het rapport ter onderbouwing van de gewestelijke instandhoudingsdoelstellingen van 8 mei 2010 als vermeld in artikel 5 van het Procedurebesluit, en het rapport ter onderbouwing van de instandhoudingsdoelstellingen voor dat gebied, vermeld in artikel 8 van het Procedurebesluit, nieuwe wetenschappelijke gegevens zijn verzameld over het voorkomen van Europees te beschermen soorten en habitats in dat gebied en het belang van dat gebied voor het duurzame voortbestaan van die soorten en habitats in Vlaanderen;

Overwegende dat op grond van artikel 36ter, §1, van het Natuurdecreet ter uitvoering van de Habitatrichtlijn en richtlijn 79/409/EEG van de Raad van de Europese Gemeenschappen van 2 april 1979 inzake het behoud van de vogelstand, hierna de Vogelrichtlijn te noemen, de administratieve overheid binnen de speciale beschermingszones de nodige instandhoudingsmaatregelen neemt die moeten beantwoorden aan de ecologische vereisten van de typen habitats, vermeld in bijlage I van het Natuurdecreet, en de soorten, vermeld in de bijlagen II, III en IV van het Natuurdecreet, alsook van de niet in bijlage IV van het decreet genoemde en op het grondgebied van het Vlaamse Gewest geregeld voorkomende soorten trekvogels;

Overwegende dat overeenkomstig artikel 36ter, §1, van het Natuurdecreet de Vlaamse Regering nadere regels kan vaststellen voor de nodige instandhoudingsmaatregelen en de ecologische vereisten, alsook een procedure voor de vaststelling van de instandhoudingsdoelstellingen; dat die regels en die procedure zowel gelden voor de gebieden die aangewezen zijn met toepassing van de Vogelrichtlijn, als voor de gebieden die aangewezen zijn met toepassing van de Habitatrichtlijn; dat de Vlaamse Regering van die bevoegdheid heeft gebruikgemaakt bij het Procedurebesluit; dat als een Europees te beschermen gebied, vastgesteld ter uitvoering van de Vogelrichtlijn, en een Europees te beschermen gebied, vastgesteld ter uitvoering van de Habitatrichtlijn, elkaar geheel of gedeeltelijk overlappen, zoals in dit geval, krachtens artikel 8, §1, tweede lid, van het Procedurebesluit, de instandhoudingsdoelstellingen en prioriteiten voor die gebieden ontworpen kunnen worden op basis van een geïntegreerd rapport;



Overwegende dat, krachtens artikel 10 van het Procedurebesluit, voor elk gebied dat moet worden aangewezen als speciale beschermingszone op grond van artikel 36bis, §9, van het Natuurdecreet, het voorontwerp van instandhoudingsdoelstellingen moet worden geïntegreerd in het voorontwerp van aanwijzingsbesluit; dat het besluit dat het gebied 'BE2200028 De Maten' aanwijst als speciale beschermingszone de instandhoudingsdoelstellingen voor dat gebied moet bevatten;

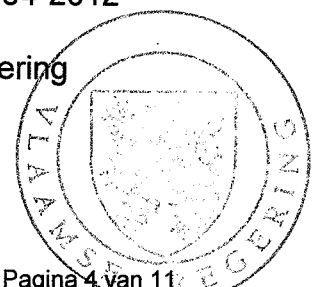
Overwegende dat de instandhoudingsdoelstellingen voor een Europees te beschermen gebied worden opgemaakt op basis van een rapport dat de componenten, vermeld in artikel 8 van het Procedurebesluit, bevat; dat in het daarin te formuleren voorstel van instandhoudingsdoelstellingen de prioriteiten worden geïntegreerd; dat waar in het Procedurebesluit prioriteiten zijn gedefinieerd als "een voorrangsorte van instandhoudingsdoelstellingen binnen een Europees te beschermen gebied, gelet op de Europees te beschermen soorten en habitats waarvoor het gebied is aangeduid, gelet op de desbetreffende gewestelijke instandhoudingsdoelstellingen en gelet op de voor dat Europees te beschermen gebied bestaande dreiging van achteruitgang en vernietiging met betrekking tot de in dat gebied te beschermen soorten en habitats", die 'voorrangsorte van instandhoudingsdoelstellingen' te begrijpen is als de oplistijng van een aantal te nemen acties die inspelen op de naar voren geschoven instandhoudingsdoelstellingen; dat die acties niet per definitie zullen toelaten om *alle* instandhoudingsdoelstellingen te realiseren, maar dat het prioritair aanpakken ervan een sterke voorkeur geniet;

Overwegende dat, overeenkomstig artikel 9 van het Procedurebesluit, de minister een voorontwerp van instandhoudingsdoelstellingen en prioriteiten vaststelt op basis van 1° het bovenvermelde rapport, 2° een door het Agentschap voor Natuur en Bos opgemaakt verslag over een consultatie, met betrekking tot dat rapport, van de betrokken doelgroepen in het Europees te beschermen gebied in kwestie, 3° het overleg met de gewestelijke overleggroep, bedoel in artikel 3 van het Procedurebesluit, over de in de twee vorige punten vermelde documenten; dat het verslag over de consultatie van de lokale doelgroepen is opgemaakt op 8 oktober 2010 en dat het bovenvermelde overleg met de gewestelijke overleggroep heeft plaatsgevonden op 8 juni 2010, 18 oktober 2010 en 22 februari 2011;

Overwegende dat het Agentschap voor Natuur en Bos, op grond van de besprekingen bij dat overleg, het ontwerprapport, vermeld in artikel 8 van het Procedurebesluit heeft afgewerkt en het rapport heeft overhandigd aan de bevoegde minister op 31 maart 2011; dat het rapport alle componenten bevat die vereist zijn op grond van artikel 8 van het Procedurebesluit;

Overwegende dat de bevoegde minister, op basis van het haar op 31 maart 2011 overhandigde rapport, het bovenvermelde verslag over de consultatie en het bovenvermelde overleg met de gewestelijke overleggroep, het voorontwerp van de instandhoudingsdoelstellingen en prioriteiten voor het gebied heeft vastgesteld;

Overwegende dat het Agentschap voor Natuur en Bos rekening heeft gehouden met de ontvangen adviezen 2011-71, 06-2012/01-2012, 21-2012/04-2012 en 64-2012 van de strategische adviesraden, waaruit wijzigingen aan de instandhoudingsdoelstellingen en prioriteiten, zoals door de Vlaamse regering principieel goedgekeurd op 15 juli 2011, zijn gevolgd;



Overwegende dat de Milieu- en Natuurraad van Vlaanderen in haar advies 2011-71 suggereert dat de Vlaamse Overheid zich ter dege voorbereidt op mogelijke vervolgstappen in lijn met het lopende overlegproces en daarover ook duidelijk communiceert met de overlegpartners;

Overwegende dat het Agentschap voor Natuur en Bos in navolging van het bovenstaand advies in samenwerking met de overlegpartners het overlegproces heeft geëvalueerd en bijgestuurd, in samenwerking met de overlegpartners het implementatietraject heeft uitgewerkt en dat de overlegpartners actief betrokken werden in de werkgroepen rond bestaande kwesties;

Overwegende dat de Milieu- en Natuurraad van Vlaanderen in haar advies 2011-71 voorstelt om de aanbevelingen van de WTC verder door te vertalen;

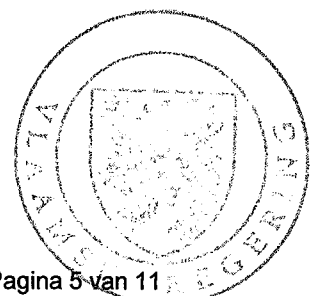
Overwegende dat het Agentschap voor Natuur en Bos in navolging van het bovenstaand advies in samenwerking met de overlegpartners vijf kwestie-werkgroepen opstartte die een aantal steeds weerkerende kwesties dienden op te lossen, dat de Vlaamse Overleggroep besliste de referentiewaarden niet te wijzigen tijdens het huidige proces, gezien dit een voor Europe juridisch onaanvaardbaar uitstel voor de goedkeuring van de instandhoudingsdoelstellingen en prioritaire inspanningen zou teweegbrengen, dat in het voorjaar 2013 een WBC rond de referentiewaarden wordt opgestart, waarna deze in functie van de eventuele herziening van de doelstellingen ikv de monitoring en zesjaarlijkse rapportering en evaluatie door de EC, al dan niet bijgesteld kunnen worden; dat de gewijzigde instandhoudingsdoelstellingen door de WTC opnieuw bekeken werden en de conclusie van de WTC hierover voorwaardelijk gunstig was;

Overwegende dat de Milieu- en Natuurraad van Vlaanderen in haar advies 2011-71 vraagt dat er werk wordt gemaakt van een uitvoeringsplan in overleg met de doelgroepen, zodat het voor de betrokken actoren duidelijk is wie welke doelen waar en wanneer moet realiseren;

Overwegende dat het Agentschap voor Natuur en Bos in navolging van het bovenstaand advies in samenwerking met de overlegpartners een implementatienota heeft opgesteld, waarin de krachtlijnen van de realisatie werden vastgelegd en dat er voor de figuur van een Natura 2000 management plan per speciale beschermingszone gekozen wordt;

Overwegende dat de Milieu- en Natuurraad van Vlaanderen en de Strategische Adviesraad voor Landbouw en Visserij in hun gemeenschappelijk advies 06-2012/01-2012 vragen dat het overleg over de algemene aandachtspunten bij voorkeur voor eind 2012 gebeurt, bijvoorbeeld binnen de werkgroepen die de kwesties behandelen;

Overwegende dat het Agentschap voor Natuur en Bos in navolging van het bovenstaand advies in samenwerking met de overlegpartners de verwerking van de algemene aandachtspunten heeft geïntegreerd in de werking van de vijf opgestarte kwestie-werkgroepen en dat de betrokken sectoren na de resultaten van de kwestie-werkgroepen en de andere overlegfora, een samenvatting van de nog relevante aandachtspunten voor de implementatie hebben ingediend, dewelke aan de Vlaamse regering worden overgemaakt in de 'standpuntennota';



Overwegende dat de Milieu- en Natuurraad van Vlaanderen en de Strategische Adviesraad voor Landbouw en Visserij in hun gemeenschappelijk advies 06-2012/01-2012 vragen dat bij een gefaseerde evaluatie van de IHD (ten minste) volgende punten in onderlinge afweging mee in rekening gebracht worden: socio-economische toets, algemene impact van ruimtebeslag beperken, voldoende waarborgen van de lokale gunstige staat van instandhouding in het belang van het behoud van het areaal, belang van een robuust doelenkader als buffer voor de dynamiek van de open ruimte;

Overwegende dat het Agentschap voor Natuur en Bos in navolging van het bovenstaand advies in samenwerking met de overlegpartners zowel bij de totstandkoming van de gewestelijke en specifieke instandhoudingsdoelstellingen als bij de optimalisatie van de specifieke instandhoudingsdoelstellingen binnen de werkgroep kalibratie, deze punten in overweging genomen hebben en overwegende dat niet voor elk Europees te beschermen habitat of soort dat voor een speciale beschermingszone is aangemeld of binnen een speciale beschermingszone voorkomt, er gestreefd moet worden naar een lokaal goede staat van instandhouding;

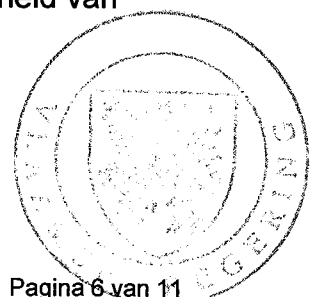
Overwegende dat de Milieu- en Natuurraad van Vlaanderen en de Strategische Adviesraad voor Landbouw en Visserij in hun gemeenschappelijk advies 06-2012/01-2012 vragen een sluitende timing op te stellen met prioriteiten voor het vastleggen van de IHD voor alle SBZ-V;

Overwegende dat het Agentschap voor Natuur en Bos in navolging van het bovenstaand advies in samenwerking met de overlegpartners een implementatienota heeft opgesteld, waarin een timing met prioriteiten voor het vastleggen van de S-IHD voor alle SBZ-V werd opgenomen;

Overwegende dat de Milieu- en Natuurraad van Vlaanderen en de Strategische Adviesraad voor Landbouw en Visserij in hun gemeenschappelijk advies 06-2012/01-2012 vragen dat de problematiek rond de kalibratie van doelstellingen binnen de werkgroep kalibratie wordt behandeld, waarbij een duidelijke afweging met de lokale socio-economische context bij de kalibratie en de implementatie van de bosdoelstellingen wordt benadrukt;

Overwegende dat het Agentschap voor Natuur en Bos in navolging van het bovenstaand advies in samenwerking met de overlegpartners in de werkgroep kalibratie de doelstellingen heeft gekalibreerd op verschillende manieren en dat hierbij de socio-economische context en de wensen van de doelgroepen in overweging werden genomen binnen de ecologische randvoorwaarden van de Habitat- en Vogelrichtlijn en dat ten gevolge van deze oefening de doelstellingen zijn geoptimaliseerd;

Overwegende dat de Milieu- en Natuurraad van Vlaanderen en de Strategische Adviesraad voor Landbouw en Visserij in hun gemeenschappelijk advies 06-2012/01-2012 vragen dat het gebruik van vorken voor de doelstellingen verwijzen naar de lopende kalibratie- en de implementatiefase van het IHD-proces en Inzake recreatie wijzen op het belang van een passende beoordeling, die de verenigbaarheid van geplande activiteiten en de S-IHD moet nagaan;



Overwegende dat het Agentschap voor Natuur en Bos in navolging van het bovenstaand advies in samenwerking met de overlegpartners in de werkgroep kalibratie de doelstellingen heeft gekalibreerd op verschillende manieren en dat hierbij de socio-economische context en de wensen van de doelgroepen in overweging werden genomen binnen de ecologische randvoorwaarden van de Habitat- en Vogelrichtlijn en dat ten gevolge van deze oefening de vorken voor de Europees te beschermen habitats werden omgezet in unieke getallen en overwegende dat inzake de verwijzing naar de Passende beoordeling in de kwestie-werkgroep Passende beoordeling in samenwerking met de overlegpartners het instrument Passende beoordeling verder werd uitgewerkt;

Overwegende dat de Milieu- en Natuurraad van Vlaanderen en de Strategische Adviesraad voor Landbouw en Visserij in hun gemeenschappelijk advies 06-2012/01-2012 vragen aan ANB en INBO om na te gaan of: (1) de S-IHD het behoud van het areaal van Europees beschermde soorten en habitats voldoende verzekeren; en (2) de metapopulatie-criteria voldoende vervat zijn in de S-IHD;

Overwegende dat het Agentschap voor Natuur en Bos in navolging van punt 1 van het bovenstaand advies bevestigt dat bij het plaatsen van doelen bij de specifieke instandhoudingsdoelstellingen maximaal rekening gehouden werd met het behoud van areaal in kritische randhokken, dat in navolging van punt 2 van het bovenstaand advies reeds bij de opmaak van de Gewestelijke instandhoudingsdoelstellingen rekening is gehouden met de metapopulatiebenadering en bij de evaluatie van de noodzaak tot ecologische verbindingen door het INBO de metapopulatie-criteria mee in overweging werden genomen bij de rapporten waarin een prioritaire inspanning met betrekking tot verbindingen is opgenomen, dat bij het plaatsen en bij de optimalisatie van de doelstellingen binnen de kalibratiewerkgroep gestreefd werd naar de creatie van grote kernen voor bronpopulaties voor fauna en dat het streven naar grote kernen ook werd vertaald volgens het principe "zuinig ruimtegebruik";

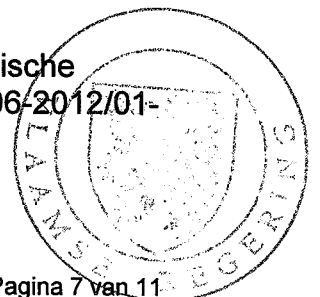
Overwegende dat de Milieu- en Natuurraad van Vlaanderen en de Strategische Adviesraad voor Landbouw en Visserij in hun gemeenschappelijk advies 06-2012/01-2012 vragen om tegen eind 2012 een concreet plan van aanpak uit te werken om de LSVI-tabellen aan te vullen met kensoortvereisten;

Overwegende dat het Agentschap voor Natuur en Bos in navolging van het bovenstaand advies in samenwerking met de doelgroepen een plan van aanpak heeft opgemaakt tot wijziging van de LSVI, waarin ook de aanvulling met de kensoortvereisten wordt opgenomen, dat dit plan van aanpak is opgenomen in de implementatienota;

Overwegende dat de Milieu- en Natuurraad van Vlaanderen en de Strategische Adviesraad voor Landbouw en Visserij in hun gemeenschappelijk advies 06-2012/01-2012 het belang van grensoverschrijdend overleg benadrukken;

Overwegende dat het Agentschap voor Natuur en Bos in navolging van het bovenstaand advies benadrukt dat tijdens de implementatiefase overleg met alle betrokkenen zal gebeuren, dus ook grensoverschrijdend overleg indien dit opportuun is om een optimalisatie van inspanningen en resultaat te verkrijgen;

Overwegende dat de Milieu- en Natuurraad van Vlaanderen en de Strategische Adviesraad voor Landbouw en Visserij in hun gemeenschappelijk advies 06-2012/01-



2012 ervoor pleiten dat er snel antwoord gegeven wordt op de vraag op welke manier het beheer in bestaande natuur- en bosgebieden zal geoptimaliseerd worden. Het principe "de sterkste schouders dragen de zwaarste lasten" moet meer duidelijkheid krijgen;

Overwegende dat het Agentschap voor Natuur en Bos in navolging van het bovenstaand advies in samenwerking met de overlegpartners een implementatienota heeft opgesteld, waarin de krachtlijnen van de realisatie werden vastgelegd, waarin werd uitgewerkt op welke wijze het beheer in bestaande natuur- en bosgebieden zal geoptimaliseerd worden en waarin het principe "de sterkste schouders dragen de zwaarste lasten" verder werd verduidelijkt;


Overwegende dat de Milieu- en Natuurraad van Vlaanderen en de Strategische Adviesraad voor Landbouw en Visserij in hun gemeenschappelijk advies 64-2012 suggereren dat het duidelijk geografisch lokaliseerbaar probleem van de drinkwatervoorziening in principe gebiedsgericht oplosbaar moet zijn;

Overwegende dat het Agentschap voor Natuur en Bos in navolging van het bovenstaand advies in samenwerking met de overlegpartners bij de optimalisatie van de instandhoudingsdoelen binnen de werkgroep kalibratie, het belang van de drinkwaterwinningen en de socio-economische context in overweging genomen heeft en dat tijdens de implementatiefase gebiedsgericht oplossingen gezocht zullen worden voor eventuele resterende problemen;

Overwegende dat de Milieu- en Natuurraad van Vlaanderen en de Strategische Adviesraad voor Landbouw en Visserij in hun gemeenschappelijk advies 64-2012 van oordeel zijn dat in gebieden met groene bestemmingen of in eigendom van een bovenlokale overheid er gekozen moet worden om in die gebieden maximale, bijhorende aantallen vogelsoorten als doelstelling op te nemen in het licht van zuinig ruimtegebruik, efficiëntie en "sterkste schouders, zwaarste lasten".

Overwegende dat het Agentschap voor Natuur en Bos in navolging van het bovenstaand advies in samenwerking met de overlegpartners binnen de kalibratie-werkgroep via het principe 'sterkste schouders-zwaarste lasten' de doelstellingen zo veel mogelijk binnen de terreinen van de terreinbeherende verenigingen en overheden heeft gealloceerd, dat deze terreinen in het algemeen terreinen met groene bestemmingen zijn, dat door de toepassing van het 'principe zuinig ruimtegebruik' ook de soortendoelstellingen hierdoor maximaal aan deze terreinen werden toegewezen, dat het Agentschap voor Natuur en Bos er op wijst dat een maximale toewijzing van doelstellingen louter op basis van eigendom en bestemming ingaat tegen het principe zuinig ruimtegebruik, tegen de juridische bepalingen uit onder meer de habitatrichtlijn en tegen de ecologische vereisten van de soorten en dat soorten alleen maar tot doel kunnen gesteld worden indien er geschikt leefgebied voorkomt of een geschikt leefgebied binnen mogelijk is, waarbij ook rekening moet gehouden worden met de meta-populatiecriteria;

Overwegende dat de Milieu- en Natuurraad van Vlaanderen en de Strategische Adviesraad voor Landbouw en Visserij in hun gemeenschappelijk advies 21-2012/04-2012 een stappenplan voorstellen, gebaseerd op de voorgestelde methodiek van het Agentschap voor Natuur en Bos; voor het oplossen van de discussiepunten rond de ecologische verbindingen;





Overwegende dat het Agentschap voor Natuur en Bos in navolging van het bovenstaand advies in samenwerking met de overlegpartners binnen de Vlaamse Overleggroep een procedure afgesproken heeft die dient aan te tonen dat de beoogde verbindingen daadwerkelijk essentieel zijn voor het bereiken van de goede lokale staat van instandhouding, dat deze procedure voor alle voorgestelde ecologische verbindingen doorlopen werd, dat op basis van het resultaat van deze procedure beslist werd een soortbeschermingsprogramma voor de soorten boomkikker en knoflookpad op te nemen bij de prioritaire inspanningen;

Overwegende dat de Milieu- en Natuurraad van Vlaanderen en de Strategische Adviesraad voor Landbouw en Visserij in hun gemeenschappelijk advies 64-2012 vragen om de afgesproken werkwijze rond kwaliteitsnormen voor habitats te volgen;

Overwegende dat het Agentschap voor Natuur en Bos in navolging van het bovenstaand advies in samenwerking met de overlegpartners binnen de Vlaamse Overleggroep heeft afgesproken om de bedoelde habitatspecifieke kwaliteitsnormen te actualiseren en in samenwerking met de overlegpartners deze kwaliteitsnormen geherformuleerd heeft, dat deze geherformuleerde kwaliteitsnormen in voorliggend besluit werd opgenomen;

Op voorstel van de Vlaamse minister van Leefmilieu, Natuur en Cultuur;

Na beraadslaging,

#### BESLUIT:


**Artikel 1.** Dit besluit voorziet in de gedeeltelijke omzetting van artikel 4.4 van richtlijn 92/43/EEG van de Raad van 21 mei 1992 inzake de instandhouding van de natuurlijke habitats en de wilde flora en fauna.

**Art. 2.** Het op de bijlage 1, die bij dit besluit is gevoegd, met de code BE2200028 aangemerkt gebied, genaamd 'De Maten', dat ligt in de gemeenten Genk, Diepenbeek en Hasselt, wordt aangewezen als speciale beschermingszone ter uitvoering van artikel 36bis, §9, van het decreet van 21 oktober 1997 betreffende het natuurbehoud en het natuurlijk milieu, hierna het Natuurdecreet te noemen, overeenkomstig de bepalingen van artikel 10 van het Procedurebesluit.

Het Habitatrichtlijngebied 'De Maten' ligt op de zuidhelling van het Kempisch Plateau. 'De Maten' wordt gekenmerkt door vijver- en moerashabitats en heidehabitats.

De vijvers in 'De Maten' werden historisch gebruikt voor viskweek en zijn van nature voedsel- en mineraalarm en herbergen zeldzame oligo- en mesotrofe vijver- en moerashabitattypes. Europees beschermde soorten die er voorkomen, zijn onder meer gevlekte witsnuitlibel, drijvende waterweegbree, knoflookpad, woudaap, roerdomp, ijsvogel, kwak en porseleinhoen. Vijvers worden afgewisseld met stuifduinen, droge heidehabitats en vochtige en natte heidehabitats, actueel in totaal ongeveer 90 ha. De heidehabitats zijn ook de landhabitat voor soorten als knoflookpad, heikikker en rugstreppad.

De oppervlakte van de speciale beschermingszone BE2200028 bedraagt 536 ha. Het gebied is niet opgedeeld in deelgebieden.



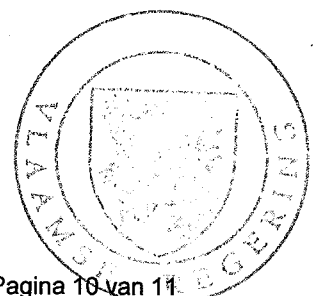
**Art. 3. §1.** Het gebied 'BE2200028 De Maten' wordt als speciale beschermingszone aangewezen voor de onderstaande habitats van bijlage I van het Natuurdecreet (21 oktober 1997), met vermelding van hun Natura2000-code, waarbij het teken "\*" aangeeft dat het een prioritaire habitat betreft in de zin van de Habitatrichtlijn:

- 1° 2310 psammofiele heide met Calluna- en Genistasoorten;
- 2° 2330 open grasland met Corynephorus- en Agrostissoorten op landduinen;
- 3° 3110 mineraalarme oligotrofe wateren van de Atlantische zandvlakten (Littorelletalia uniflorae);
- 4° 3130 oligotrofe tot mesotrofe stilstaande wateren met vegetatie behorend tot de Littorelletalia uniflorae en/of de Isoeto-Nanojuncetea;
- 5° 3150 van nature eutrofe meren met vegetatie van het type Magnopotamion of Hydrocharition;
- 6° 4010 Noord-Atlantische vochtige heide met Erica tetralix;
- 7° 4030 droge Europese heide;
- 8° 6230\* soortenrijke heischrale graslanden op arme bodems van berggebieden (en van submontane gebieden in het binnenland van Europa);
- 9° 7140 overgangs- en trilveen;
- 10° 7150 slenken in veengronden met vegetatie behorend tot het Rhynchosporion;
- 11° 91E0\* alluviale bossen met Alnus glutinosa en Fraxinus excelsior (Alno-Padion, Alnion incanae, Salicion albae).

**§2.** Het gebied 'BE2200028 De Maten' wordt als speciale beschermingszone aangewezen voor de onderstaande soorten van bijlage II van het Natuurdecreet:

- 1° drijvende waterweegbree - Luronium natans;
- 2° Spaanse vlag - Callimorpha quadripunctaria;
- 3° gevlekte witsnuitlibel – Leucorrhinia pectoralis.


**Art. 4.** Overeenkomstig de bepalingen van artikel 9, §1, van het besluit van de Vlaamse Regering van 3 april 2009 betreffende de aanwijzing van speciale beschermingszones en de vaststelling van instandhoudingsdoelstellingen, worden de instandhoudingsdoelstellingen en prioriteiten van de gebieden 'BE2200028 De Maten' en 'BE2200626 De Maten', vermeld in bijlage 2, gevoegd bij dit besluit, vastgesteld.



**Art. 5.** De Vlaamse minister, bevoegd voor de landinrichting en het natuurbehoud, is belast met de uitvoering van dit besluit.


Brussel, 23 april 2014.

De minister-president van de Vlaamse Regering,




Kris PEETERS

De Vlaamse minister van Leefmilieu, Natuur en Cultuur,


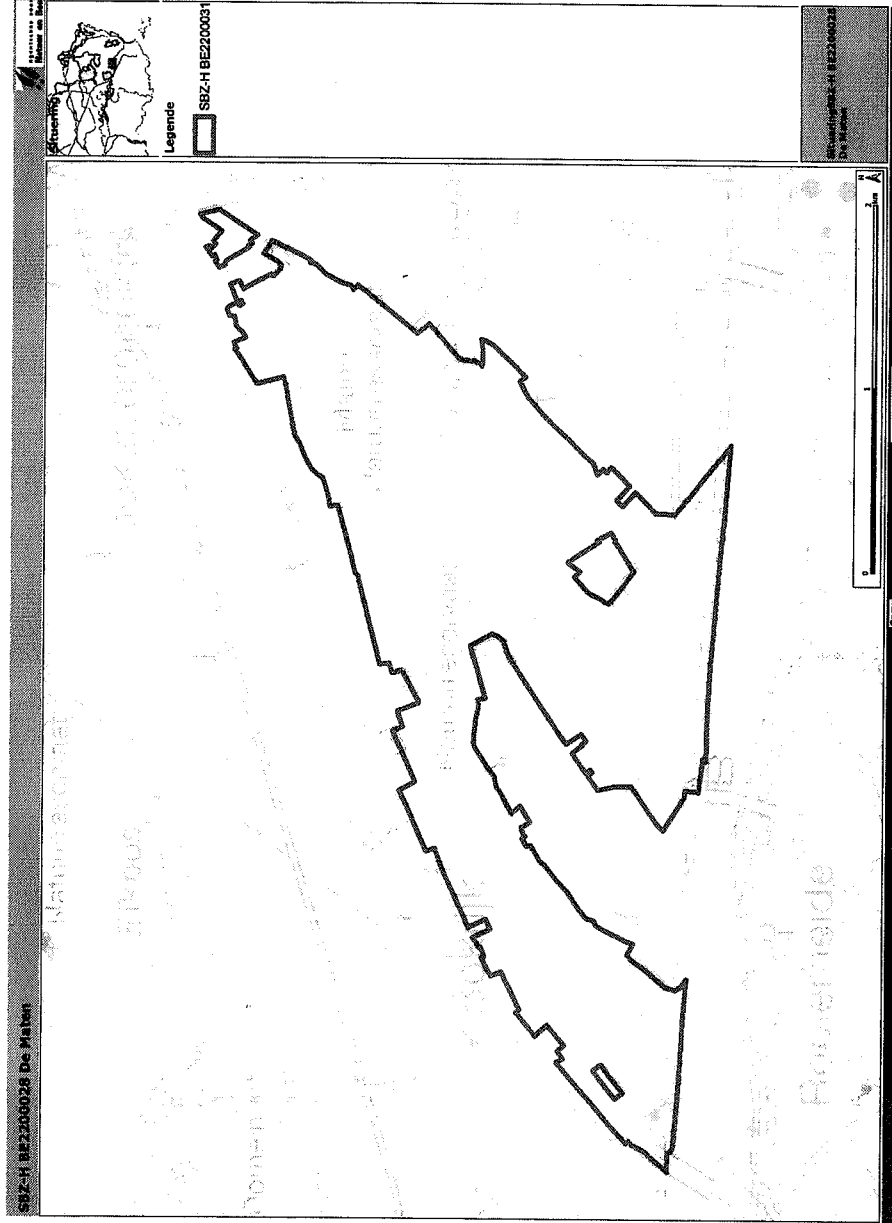


Joke SCHAUVLIEGE

~~Eensluidend afschrift,  
Van Snick  
Liesbeth Van Snick  
medewerker~~




Bijlage 1. Situering van de speciale beschermingszone met de code BE2200028, genaamd 'De Maten'



Gezien om gevoegd te worden bij het besluit tot aanwijzing met toepassing van de Habitatrictlijn van de speciale beschermingszone 'BE2200028 De Maten' en tot definitieve vaststelling voor die zone en voor de met toepassing van de Vogelrichtlijn aangewezen speciale beschermingszone 'BE22000626 De Maten' van de bijbehorende instandhoudingsdoelstellingen en prioriteiten.

Brussel, 23 april 2014.

De minister-president van de Vlaamse Regering,



Kris PEETERS

Bensluitend afschrift,

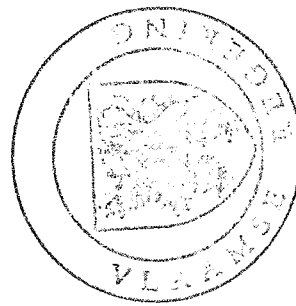


Liesbeth Van Snick  
medewerker

De Vlaamse minister van Leefmilieu, Natuur en Cultuur



Joke SCHAUVLIEGE



**Bijlage 2. De instandhoudingsdoelstellingen en prioriteiten van de speciale beschermingszone met de code BE2200028, genaamd 'De maten' en met de code BE2200626, genaamd 'De Maten'**

**I. Instandhoudingsdoelstellingen**

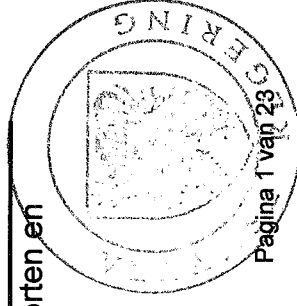
Legende	
Symbol	Omschrijving
↑	Het doel is een stijging van oppervlakte of populatiegrootte of een verbetering van de kwaliteit.
=	Het minimale doel is het behoud van de oppervlakte of populatiegrootte of het behoud van de kwaliteit.

In onderstaande tabel met de instandhoudingsdoelstellingen voor het gebied worden doelstellingen voor enerzijds het gedeelte dat habitatrictlijngebied is en anderzijds het gedeelte dat 'zuiver vogelrichtlijngebied' (lees enkel vogelrichtlijngebied maar geen habitatrictlijngebied) is, niet onderscheiden, maar geïntegreerd. Aan de drie criteria die tegelijk vervuld dienen te zijn om deze doelen voor beide ruimtelijk afgebakende gebieden van elkaar te onderscheiden, werd immers niet voldaan. De drie criteria zijn:

- het zuiver vogelrichtlijngebied handelt over een relevante oppervlakte;
- het betreft in dit gebied relevante doelstellingen en;
- de doelstellingen die in het gedeelte dat zuiver vogelrichtlijngebied is, gerealiseerd dienen te worden, zijn (reeds in dit stadium) bekend.

*Het vijver- en moeraslandschap*

- ⋮ Het vijver- en moeraslandschap is belangrijk voor een lange reeks van soorten en
- ⋮ habitattypes waaronder:




- de broedvogels roerdomp, woudaap, bruine kiekendief, kraakeend en blauwborst;
- andere vogelsoorten zoals grote zilverreiger en kwak;
- amfibieën waaronder boomkikker, poelkikker, rugstreeppad, knoflookpad en heikikker;
- vleermuizen waaronder rosse vleermuis, watervleermuis en ruige dwergvleermuis;
- waterhabitats in de voedselarme tot meer voedselrijke sfeer (rangschikking van voedselarm naar voedselrijk: 3110, 3130, 3150).

Determinerend voor de oppervlakte en kwaliteitsdoelstellingen zijn vooral de natuurwaarden waarvoor het gebied vanuit de G-IHD als essentieel is bestempeld nl. de vogelsoorten roerdomp, woudaap, grote zilverreiger, kraakeend en knoflookpad. Voeg daaraan toe dat vanuit de GIHD het licht gebufferde oligo-mesotrofe waterpartijen (habitattype 3130) in dit gebied zeer belangrijk is op Vlaams niveau en het is duidelijk dat het vijver- en moeraslandschap een belangrijke focus en prioriteit wegdraagt voor het formuleren van de instandhoudingsdoelstellingen in dit gebied.

Met als doelstelling het verkrijgen van duurzame populaties voor de soorten roerdomp en woudaap in Midden-Limburg is het belangrijk dat ook het gebied De Maten maximaal kan bijdragen aan het realiseren hiervan. Uit de hieronder volgende individuele doelen voor de broedpopulatie van deze soorten – en rekening houdend met de benodigde oppervlakte voor het leefgebied van een broedpaar – volgt dat minimaal 90 ha kwalitatief hoogstaand leefgebied, bestaande uit rietland, moerasvegetaties en open water, vereist is.

Deze oppervlakte leefgebied is intrinsiek beschikbaar binnen het gebied. Niet zozeer vergroting van het leefgebied maar vooral kwaliteitsverbetering is dus de randvoorwaarde om deze essentiële doelstelling in te vullen. Kwaliteit en kwaliteitsverbetering voor de doelsoorten roerdomp en woudaap dienen hierbij in te spelen op: de waterkwaliteit, de rust in het gebied en de aanwezigheid van natuurlijke



zonbeschenen oevers.

Dit alles impliceert ook dat er voor het overgrote deel van het gebied een aangepast vijverbeheer vereist is. Binnen deze oppervlakte doelstelling zullen de meeste andere doelen meeliffen. Licht gebufferde oligo-mesotrofe waterpartijen (habitattypen 3130) zullen immers het gevolg zijn van een verhoogde waterkwaliteit en het toepassen van een gepast vijverbeheer.

Behoud en herstel van de historische waterhuishouding zijn noodzakelijk voor graslanden en vijvers. Bijkomende inspanningen zijn noodzakelijk om het voedselaanbod voor de doelsoorten te verhogen en het leefgebied van amfibieën te versterken. Waar mogelijk streeft men naar een extensivering van het graslandbeheer naar meer bloemrijke graslanden met een hoog nectaraanbod.

Wanneer voor bepaalde habitats of soorten specifieke oppervlakte- en kwaliteitsdoelen vereist zijn, zullen deze hieronder specifiek vermeld worden.

Om reden van opbouw behandelen we hieronder eerst de vogelsoorten binnen dit landschap, vervolgens de habitats en tot slot de richtlijnsoorten van de habitatrichtlijn.

### Populatie doelstelling

Soort

Roerdomp

Doel


↑  
Satellietpopulatie van minimaal 3 broedparen. Dit vereist een minimale oppervlakte leefgebied van 90 ha. Dit vereist geen extra uitbreiding.

### Kwaliteitseisen aan de leefgebieden

Doel

↑  
Kwaliteitsvereisten geteld op het beoogd aantal broedparen

- geschikt leefgebied, bestaande uit rietland, moerasvegetaties (>50%) en open water (> 30%);
- helder water met goede waterkwaliteit en een hoog voedselaanbod (jonge vis ongewervelden,





amfibieën);


- voldoende rust en waar mogelijk het creëren van predatievrije broedgelegenheden tijdens broedperiode;
- open vijverlandschap;
- gevarieerde leeftijdsstructuur van de rietvegetaties: per broedkoppel is er nood aan minimaal 0,5 tot 2 ha overjarig riet of lisdodde met een voldoende dikke kniklaag (opstapeling van oude stengels);
- aanwezigheid verlandingsvegetaties (niet enkel riet/lisdodde, maar ook ondergedoken en drijvende watervegetaties);
- hoog waterpeil in de leefgebieden tijdens het broedseizoen;

Kwaliteitsverbetering kan in het bijzonder gerealiseerd worden in de noordelijke cascade (actueel zeer beperkte oppervlakte rietmoeras en watervegetaties).


Woudaapje

↑ Broedpopulatie van minimaal 10

↑ Gedekt met de realisatie van de kwaliteitsdoelstellingen voor



	broedparen	Roerdomp. Zie dus hoger.
Bruine kiekendief	<p>↑</p> <p>Minimaal 1 broedpaar. Hiervoor is een minimaal leefgebied van 100 ha nodig. Tot het leefgebied kan worden gerekend: voldoende grote entiteiten van vijver- en moerascplexen en open vegetaties (heiden en graslanden). De soort lift mee op de doelen van de habitats.</p>	<p>↑</p> <p>Kwalitatief goed ontwikkeld leefgebied, zowel wat betreft het vijver- en moerascplex als wat betreft de heide- en graslandhabitats. Voor de eerste verwijzen we naar de kwaliteitsdoelstellingen voor het leefgebied van de Roerdomp. Voor het tweede verwijzen we naar de kwaliteitseisen voor o.m. de <u>Europese habitattypes 2310, 2330, 4010, 4030 en 6230, zie verder</u>.</p> <p>Additioneel dient vanuit deze soort als kwaliteitseis te worden meegegeven: voldoende rust en landschappelijke openheid, niet enkel voor het vijver- en moerascplex maar ook voor wat betreft de foerageergebieden op graslanden en heiden.</p>
Blauwborst	<p>↑</p> <p>Broedpopulatie van 40</p>	<p>↑</p> <p>Deels gedekt met de realisatie van de kwaliteitsdoelstellingen</p>



broedparen

voor roerdomp. Zie dus hoger.

Additioneel dient vanuit deze soort als kwaliteitseis te worden meegegeven dat moerasgebieden in samenhang dienen voor te komen met andere leefgebieden die vertegenwoordigd worden door de habitattypes 4010, 6230, 7140, 7150. Een kwalitatief herstel van deze habitattypes is vereist. Voor de kwaliteitsdoelstellingen voor dit deel van het leefgebied verwijzen we naar de respectievelijke habitattypes. .

Kwak

=

Behoud van het belang van het gebied voor doortrek.

Broedgevallen worden niet bij voorbaat uitgesloten maar er wordt hiervoor nu geen specifieke doelstelling vastgelegd. Indien dit zich zou voordoen, bv. in geval dat maatregelen van waterkwaliteitsverbetering en vijverbeheer ingevoerd worden, dient doelstelling voor deze soort herbekeken.

↑

Deels gedekt met de realisatie van de kwaliteitsdoelstellingen voor roerdomp. Zie dus hoger.


Additioneel bijzondere aandacht voor het behoud van de kwaliteit van het foerageergebied in de noordelijke cascade. Dit wil zeggen: de combinatie van riet, wilgenopslag en moerasbos dient behouden.

Grote zilverreiger


=

Behoud van het belang van het

Kwaliteitsdoelen gedekt middels eerder gestelde doelen voor



	gebied voor doortrek en als overwinteringsgebied.  Broedgevallen worden niet bij voorbaat uitgesloten maar er wordt hiervoor nu geen specifieke doelstelling vastgelegd. Indien dit zich zou voordoen, bv. in geval dat maatregelen van waterkwaliteitsverbetering en vijverbeheer ingevoerd worden, dient doelstelling voor deze soort herbekeken.	andere moerasvogels.
I.Jsvogel	= <u>Behoud populatiegrootte</u>	↑ Kwaliteits is gedekt door hoger genoemde moerasvogels, zie hoger.
Krakeend	= <u>Behoud populatiegrootte</u>	= Kwaliteits is gedekt door hoger genoemde moerasvogels, zie hoger.
<b>Habitat</b>	<b>Oppervlakte</b> <b>Doel</b>	<b>Kwaliteitsdoelstelling</b> <b>Doel</b>
3130 – Oligotrofe tot mesotrofe stilstaande	↑ Doelopervlakte van 73 ha, te weten 80% door omvorming (herstel abiotiek vijvers) en bijkomend 20% door omvorming (van verdwenen waterpartijen van de 'derde cascade').	↑ Verwezen wordt naar de eerder benoemde kwaliteitsverbetering die vereist is voor moerasvogels. De vijvers zijn grotendeels vrij van slib en organisch sediment en bevatten helder, zeer zwak tot matig gebufferd en rijk




nutriëntenarm water met een lage stikstof- en fosforconcentratie en een matig zure tot circumneutrale pH. De natuurlijke hydrologie met aanvoer van lokaal grondwater dient hersteld te worden en goed ontwikkelde vegetaties van het subtype littorellionvegetaties en subtype éénjarig dwergbiezenverbond dienen te ontwikkelen.

Tevens wordt de kwaliteitsvereiste van een voldoende open ligging in het landschap – waar windwerking mogelijk is - beklemttoond.

Bijkomende kwaliteitsvereiste is het niet, of in lage densiteiten voorkomen van bodemwoelende vissoorten die het water vertroebelen en watervegetaties begrazen.

Beklemttoond wordt het noodzakelijk toepassen van vijverbeheer met cycli van droogzetten en opnieuw vullen, om de nodige dynamiek in het systeem te brengen, pionierscondities te creëren en de voedselrijke sliblaag te



verkleinen.

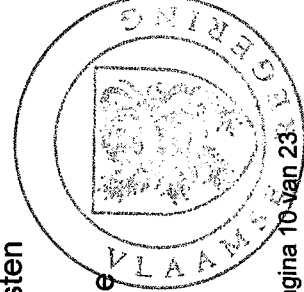
Enkele vijvers bovenaan de zuidelijke vijverketen in de Maten zijn van nature uit ongeschikt voor de ontwikkeling van dit habitatype. Dit zijn de zogenaemde 'moddervijvers' met een kuipvormig profiel en slibrijke vijverbodem. De oeverbegroeiing bestaat eerder uit lisdodde en biezen, dan uit riet. Het gaat over de Hommelesweyer, Het Holeven, de Bovenste en Middelste Schreursweyer, de Sint-Jansweyer, de Schuitweyer, de Soorweyer en de Veldmolen. Voor deze vijvers wordt geen habitatdoelstellingen 3130 voorzien.

Bodem van de vijvers is zandig en grotendeels vrij van slib en organisch sediment. Heider oligotroof tot mesotroof water met voldoende lage hoeveelheden totaal aan stikstof en een zure tot circumneutrale pH.. De natuurlijke hydrologie met aanvoer van lokaal grondwater dient hersteld te worden en waterlobelia (of

Doeloppervlakte van 2 ha door omvorming (bv door herstel abiotiek Hulskens- en Rockxweyer) of door uitbreiding (herstel voormalige vijvers als de Heiweyer).

3110 – Mineraalarme, oligotrofe wateren van de Atlantische zandvlakten

		<p>kleine biesvaren) is frequent aanwezig.</p> <p>Om windwerking toe te laten is het open houden van de dijken van belang.</p>
<p>3150 – Van nature eutrofe meren</p>	<p>= Behoud van actuele voorkomen (4 ha).</p> <p>↑</p>	<p>Bodem van de vijvers mogen een variabel gehalte slib en organisch sediment bevatten en dienen tijdens het vegetatie seizoen permanent water te bevatten. Helder, matig nutriëntenrijk (niet hypertroof) water met een matige stikstof- en fosforconcentratie en een min of meer neutrale tot matig alkalische pH.</p> <p>Er dient minstens één sleutelsoort abundant aanwezig te zijn.</p>
<p><b>Soort</b></p> <p>Knoflookpad</p>	<p><b>Populatie doelstelling</b></p> <p><b>Doel</b></p> <p>↑ Bronpopulatie van minimaal 5 voortplantingsbiotopen met in totaal meer dan 200 roepende</p>	<p><b>Kwaliteitseisen aan de leefgebieden</b></p> <p><b>Doel</b></p> <p>↑ Specifieke kwaliteitsvereisten hebben betrekking op:</p> <ul style="list-style-type: none"> <li>• Qua landbiotoop: de</li> </ul>



mannelijes

kwaliteit van de habitatypes 2310, 2330 (zie verder onder deze habitats) met nadruk op het verbinden van landduinhabitatypes;

- Qua voortplantingsbiotoop: waterkwaliteit is belangrijk voor deze soort. Dit wordt reeds gedekt middels de kwaliteitsvereisten voor eerder genoemde soorten (moerasvogels) en habitats (o.m. habitatype 3130).

Heikikker

↑

Een populatie van minimaal 200 roepende mannetjes of eiklommen op minimaal 4 grotere plassen.

↑

Het leefgebied voor deze soort overspant meerdere habitatypes: 2310, 2330, 3130, 4010, 4030 6230 en 7140. Een kwalitatieve ontwikkeling van deze habitats is vereist. We verwijzen naar de kwaliteitsdoelstellingen voor deze habitats.

Additioneel wordt gewezen op de doelstelling van herstel van de hydrologie aan de noordzijde van het SBZ (vb. buurt Oleweyer en Heiweyerbeek).

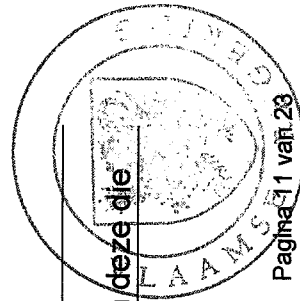
Poelkikker

=

Behoud van de soort op de

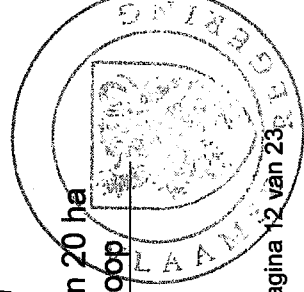
↑

Geen bijkomende kwaliteitsvereisten dan deze die

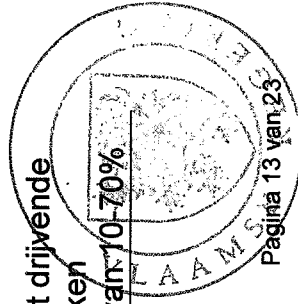




	actuele locaties	eerder reeds werden gesteld.
Rugstreeppad	<p>↑</p> <p>Een populatie met minimaal 200 roepende mannetjes op minimaal 5 geschikte voortplantingsplaatsen.</p>	<p>↑</p> <p>Zie kwaliteitsvereisten voor eerder beschouwde soorten en habitats. Onderstreept wordt het belang van een voldoende groot en kwalitatief ontwikkelde landhabitat. Hiervoor zijn de habitattypes 2310 en 2330 van groot belang. Voor de kwalitatieve (en kwantitatieve) doelen, zie daar.</p>
Boomkikker	<p>↑</p> <p>2 populaties boomkikker:</p> <ul style="list-style-type: none"> <li>• een populatie van minimaal 200 roepende mannetjes voor het centrale reservaatgedeelte</li> <li>• en bijkomend een populatie van minimaal 200 roepende mannetjes in het gebied van de Lange Waters.</li> </ul> <p>De realisatie van deze leefgebieden behoeft geen extra leefgebied ten opzichte van wat reeds nodig is om andere doelen (i.h.b. het habitatype 3130) te</p>	<p>↑</p> <p>Kwaliteitsdoelen deels gedekt middels eerder gestelde doelen voor andere habitats en soorten.</p> <p>Specifieke, additionele kwaliteitsvereisten hebben betrekking op:</p> <ul style="list-style-type: none"> <li>- Qua waterbiotoop: het creëren van visvrije waterpartijen</li> <li>- Qua landbiotoop: Behoud en versterken van kleinschalig landschap met ruigtevegetaties, houtwallen, bosranden en braamstruwelen met een oppervlakte van meer dan 20 ha per populatie. Dit landbiotoop</li> </ul>



<p>Drijvende waterweegbree</p>	<p>↑</p> <p>Groeiplaatsen samen &gt; 50m<sup>2</sup></p> <p>Een goede staat van instandhouding wordt tot doel gesteld door het uitbreiden van vegetatievlekken op meerdere potentiële vijvers, met de klemtoon op de noordelijke vijvercascade.</p>	<p>↑</p> <p>Kwaliteitsvereisten: zie kwaliteitsdoelen voor habitat 3130 (begeleidend doel).</p>	<p>moet zo goed mogelijk aansluiten bij de voortplantingsbiotopen.</p>
<p>Rosse, Ruige dwerg- en Watervleermuis</p>	<p>=</p> <p>Behoud van de soort op de actuele locaties</p>	<p>=</p> <p>Geen bijkomende kwaliteitsvereisten dan deze die eerder reeds werden gesteld.</p> <p>Opgemerkt wordt dat deze soorten ook (oude) boshabitats behoeven. Voor de kwaliteitsvereisten van boshabitats: zie elders in dit rapport.</p>	
<p>Gevlekte witsnuitfibel</p>	<p>↑</p> <p>Voorkomen van een kleine populatie.</p>	<p>↑</p> <p>Kwaliteitsdoelen nagenoeg volledig gedekt middels eerder gestelde doelen voor andere habitats en soorten.</p> <p>Nadruk op:</p> <ul style="list-style-type: none"> <li>• Bedekking met drijvende en ondergedoken waterplanten van 10-70%</li> </ul>	





einddoel van 92 ha

- Een goede structuurvariatie van de habitats met zoveel mogelijk open (stuivend) zand en behoud van de buntgrasvegetatie, mostaprijtjes en korstmosvegetatie voor Open graslanden en creëren van naakte bodem afgewisseld met een gevarieerde ouderdom van struikheide in psammofiele heide;
- Zo beperkt mogelijke boomopslag in de habitat.

Kwaliteitsvereisten zijn o.m.

- Beperkte aanwezigheid van pijpenstrootje;
- Beperkte aanwezigheid boomopslag in de habitat.(wilg of berk);
- Een natuurlijke hydrologie..

Kwaliteitsvereisten zijn o.m. een beperkte aanwezigheid van pijpenstrootje en een beperkte aanwezigheid boomopslag in de habitat.

4010 – Noord-Atlantische vochtige heide met Erica tetralix

↑  
Doeloppervlakte 34 ha, behoud actuele oppervlakte (29 ha) met toename van 5 ha ter hoogte van Heiweyer of langsheen de Lange Waters.


↑

4030 – Europese droge heide

↑  
Doeloppervlakte van 19 ha: behoud van de actuele oppervlakte (5ha) met toename van 14ha.

↑

4030 – Europese droge heide



<p>6230 – Soortenrijke Heischrale graslanden</p>	<p>Doeloppervlakte van 28 ha: actuele oppervlakte een kleine 5 ha, toename habitat van 23 ha (omvorming van bos of grasland naar heischraal grasland).</p> <p>Voor het subtype vochtig heischraal grasland wordt het behoud van de actuele habitatvlekken vooropgesteld.</p> <p>Voor het subtype soortenrijk struisgrasland wordt een oppervlakte-toename van ongeveer 23 ha vooropgesteld ter hoogte van de actueel minder voedselrijke hooi- en weilanden in de omgeving van de aanwezige habitattypes en de bermen van het Albertkanaal.</p>	<p>↑</p> <p>Kwaliteitsvereisten is een extensief gebruik van deze graslanden</p>
<p>7140 – Overgangs- en trilveen</p>	<p>Doeloppervlakte van 5 ha door herstel actueel habitat</p> <p>↑</p>	<p>Kwaliteitsvereisten zijn o.m.</p> <ul style="list-style-type: none"> <li>• Beperkte aanwezigheid boomopslag in de habitat;</li> <li>• Een natuurlijke hydrologie;</li> <li>• Voldoende voedselarme waterlichamen.</li> </ul>
<p>7150 – Slenken in veengronden</p>	<p>Toename van de oppervlakte in samenhang met de uitbreiding en het herstel van Vochtige heide (2-5%).</p> <p>↑</p>	<p>Behouden van voldoende plagplaatsen in natte heide.</p>

**Het boslandschap**

Alhoewel het boslandschap binnen de context van de andere aanwezige en tot doel gestelde natuurwaarden iets minder van belang is, mag de waarde ervan ook niet worden onderschat. Enerzijds is er de intrinsieke natuurwaarde die ook vanuit Europese context van belang is.

Het boslandschap is immers belangrijk voor volgende Europese soorten en habitattypes:

- zwarte specht en kwak;
- boshabitats 91E0.

De bossen, zeker de natte bossen, hebben ook een waarde voor de aan het vijver- en moeraslandschap gebonden soorten zoals amfibieën (landhabitat) en vogels (hoger genoemde vogelsoort: dekwaak maar ook andere vogelsoorten kunnen rusten in deze boskernen (o.m. grote zilverreiger).

In de context van het boslandschap kan ook niet voorbij gegaan worden aan de rol en de nood van "buffer- en schermbossen". Hiermee wordt bedoeld op de boszones die gelegen zijn in de periferie van het habitatrictiggebied. Het gebied De Maten is immers nogal geïsoleerd en sterk omgeven door woon- en industriegebieden. Buffer- en schermbossen zorgen ervoor dat de natuurwaarden centraal in het gebied inderdaad in zekere mate worden gebufferd (hydrologisch) en afgeschermd (licht, geluid, ...).

De nadruk voor de bossen en de soorten die hierbinnen worden behandeld ligt niet op vergroting. Met het oog op de realisatie van de hoger genoemde doelen van het heidelandschap en het vijver- en moeraslandschap is het – integendeel – soms nodig om kleine bossen om te zetten in open ecotopen en habitats. Kwaliteitsverbetering van de (resterende) bossen is wél een doelstelling.

We behandelen hieronder eerst de habitats, vervolgens de vogelrichtlijnsorten.

**Oppervlakte-doelstelling**

**Habitat**


91E0 - Eizenbroekbossen

= Behoud mooi ontwikkeld habitat ter hoogte van Peerdsdiefwijer en Soorweyer ( 29 ha)

**Kwaliteitsdoelstelling**

**Doel**

↑ Doelstelling: Voor de te behouden eizenbroekbossen wordt een gevarieerde bosstructuur tot doel



gesteld met veel dood hout en sleutelsoorten in de ondergroei.

Doelstelling is daarom ook een natuurlijke hydrologie en water van een voor dit habitat gepaste kwaliteit.

Verhogen van de kwaliteit van buffer- en schermbossen. In openbare bossen en privé-bossen gelegen in VEN geldt de toepassing van de CDB. Nadruk dient gelegd op de nood aan open plekken, ook in deze buffer- en schermbossen zodat natuurwaarden die open ecotopen behoeven kunnen migreren van binnen het gebied naar buiten de grenzen ervan.

↑  
= Behoud van bossen met bufferende functie of die als scherm dienstig zijn. Deze definiëring komt grosso modo overeen met het behoud van bossen aan de rand van het gebied. Verboste of beboste situaties meer centraal in het gebied dienen in die context niet te worden behouden wanneer daar ecologische redenen voor zijn (zie hoger bij heidehabitats).

### **Buffer- en schermbossen**

### **Populatie-doelstelling**

### **Kwaliteitseisen aan de leefgebieden**

#### **Soort**

#### **Doel**

#### **Doel**

Zwarte specht

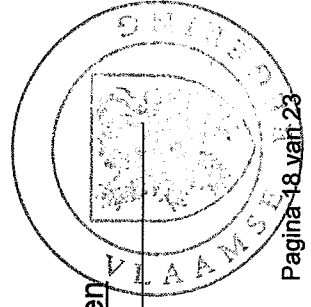
= Behoud populatiegrootte

= Toepassen van de CDB voor gemeentebossen en privé-bossen gelegen in het VEN zal inspelen op de tot doel gestelde kwaliteitsdoelstellingen.

Kwak

= Zie hoger onder vijver- en moeraslandschap

↑ Zie hoger onder vijver- en




*Overige soorten, minder gebonden aan specifiek landschap*

<b>Populatie doelstelling</b>		<b>Kwaliteitseisen aan de leefgebieden</b>
<b>Soort</b>	<b>Doel</b>	<b>Doel</b>
Spaanse Vlag	= <u>Behoud van de soort op de actuele locaties</u>	↑ Toename van voldoende grote bloemrijke hooilanden met overgang naar moeraspirearuigten en bossen met mantel-zoomvegetaties.
Laatvlieger	= <u>Behoud van de soort op de actuele locaties</u>	↑ Door het ouder worden en toepassen van de CDB zal de kwaliteit van het leefgebied voor deze soort toenemen
Gewone Dwergvleermuis en Kleine dwergvleermuis	= <u>Behoud van de soort op de actuele locaties</u>	= Behoud kwaliteit van de leefgebieden

**II. Prioriteiten**

1. Herstel waterkwaliteit van het vijversysteem

Om een waterkwaliteit te bekomen die voldoende is voor de waterrijke habitats en daarbij horende fauna, dient de waterkwaliteit van de aanvoerbekken een gemiddeld laagorthofosfaat gehalte en een hooggehalte opgeloste zuurstof bevatten. Deze waarden komen uit het rapport: afstemming doelen Integraal waterbeleid (DIW-KRW) en Natura 2000 (Van Looy et al. 2008).





Bijkomend actiepunt vormt het nemen van maatregelen om de uitspoeling van meststoffen en chemische bestrijdingsmiddelen in de richting van de Heiweyerbeek op te heffen. Actie is nodig om het verwezenlijken van de doelstellingen t.h.v. het gebied de Lange Waters te realiseren.

In het brongebied van de Heiweyerbeek stelt zich tevens dit probleem van uitspoeling van meststoffen, wat een bedreiging vormt voor de voedselarme habitatabilities in deze zone.

## 2. Installeren specifiek vijverbeheer met drooglegging van vijvers

Het terug oppikken van bepaalde vijverbeheerspraktijken is noodzakelijk.

Door gefaseerd de vijvers droog te leggen (winter) ontstaan telkens opnieuw geschikte pionierscondities (met weinig vis) waardoor grote populaties van bijvoorbeeld boomkikker, knoflookpad en poelkikker zich kunnen ontwikkelen.

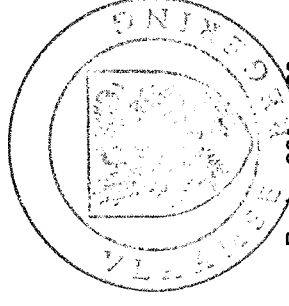
Het tegengaan van uitheemse, invasieve vissoorten is tevens belangrijk ten voordele van meer natuurlijke visbestanden in relatief helder water, die als geschikte foerageergronden voor onder andere roerdomp en woudaap kunnen fungeren.

Dit vijverbeheer zal bovendien bijdragen tot het verkrijgen van geschikte condities voor Oligo- tot mesotrofe wateren (habitattypes 3110 en 3130) met ondergedoken of drijvende watervegetaties (onder andere drijvende waterweegbree).

## 3. Herstel moerasvogelpopulaties

Om de doelstellingen voor moerasvogels als roerdomp, woudaap en bruine kiekendief te realiseren zijn naast het verbeteren van de waterkwaliteit en het installeren van een specifiek vijverbeheer, nog soortspecifieke maatregelen noodzakelijk. Specifiek voor de moerasvogeldoelen is het realiseren van een open vijverlandschappen noodzakelijk. In dit kader dient boomopslag op de dijken tussen vijvers verwijderd. Daarnaast dient de realisatie en het behoud van recreatieluwe zones te worden gewaarborgd.

## 4. Herstel van amfibieënpopulaties



Herstel van populaties boomkikker, knoflookpad, rugstreeppad, heikikker en poelkikker vraagt een waaier aan maatregelen die grotendeels gedekt zijn door hoger genoemde inspanningen (verhogen waterkwaliteit, vijverbeheer). Daarenboven is het aangewezen dat voor de genoemde amfibieënsoorten vennen visvrij worden gehouden.

Ook het uitbreiden van landbiotoop (natte heide of overgangsveen, heischraal grasland of landduinvegetaties) kadert in het herstel van amfibieënpopulaties.

#### 5. Uitbreiding van habitattype landduinen en droog heischraal grasland

Toename van landduinhabitats (habitattype 2310 en 2330) en soortenrijke graslanden van het struisgrasverbond (heischraal grasland habitattype 6230) aansluitend bij de heidekern dient opgestart.

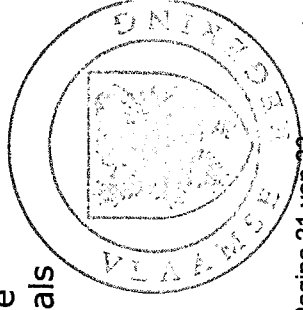
Toename door omvorming van bijvoorbeeld dennenbestanden naar open landduinen situeren zich in het noordoosten van het SBZ en ten noorden van de Augustijnenvijver. De toename van heischraal grasland zal bij voorkeur gebeuren ter hoogte van Haagbeemden-Diepenbekerbos/Bijenbergbos.

#### 6. Herstel natte heide- en oligotrofe, mineraalarme vijvervegetaties

Herstel van de hydrologie in het brongebied van de Heiweyerbeek en/of het herstellen van de historische 'Heiweyer' is noodzakelijk voor het herstellen van voedselarme venvegetaties (habitattype 3110) en voor het duurzame behoud en de toename van vochtige heide. Dit vereist de creatie van voedselarme condities (natuurontwikkeling) en de instelling van een permanent hoog grondwaterpeil. Deze herstelmaatregelen zijn tevens nodig voor het herstellen van de populatie blauwborst (40 broedparen).


#### 7. Soortbeschermingsprogramma voor de boomkikker

Er wordt een soortbeschermingsprogramma opgemaakt voor de boomkikker met daarin een aanpak voor de realisatie van de ecologische verbindingen tussen de actuele en de beoogde populaties van boomkikker, zoals beschreven in de motiveringsnota in bijlage aan het onderbouwende rapport.



#### 8. Soortbeschermingsprogramma voor de knoflookpad

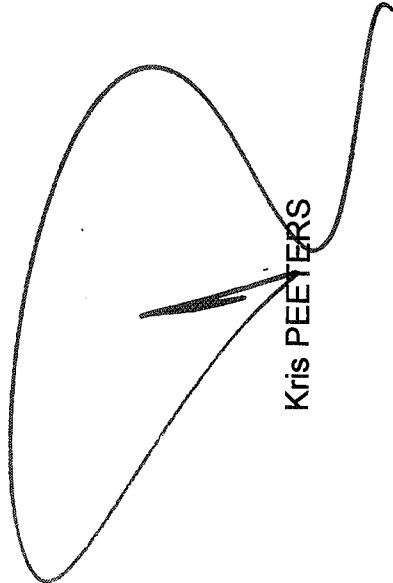
Er wordt een soortbeschermingsprogramma opgemaakt voor de knoflookpad met daarin een aanpak voor de realisatie van de ecologische verbinding tussen de relictpopulaties van knoflookpad, zoals beschreven in de motiveringsnota in bijlage aan het onderbouwende rapport.



Gezien om gevoegd te worden bij het besluit tot aanwijzing met toepassing van de Habitatrictlijn van de speciale beschermingszone 'BE2200028 De Maten' en tot definitieve vaststelling voor die zone en voor de met toepassing van de Vogelrichtlijn aangewezen speciale beschermingszone 'BE22000626 De Maten' van de bijbehorende instandhoudingsdoelstellingen en prioriteiten,

Brussel, 23 april 2014.

De minister-president van de Vlaamse Regering,



Kris PEETERS

De Vlaamse minister van Leefmilieu, Natuur en Cultuur

Eensluidend afschrift,



Liesbeth Van Snick  
medewerker

Joke SCHAUVLIEGE

